

Commune : **CHARENCEY-VEZIN**Rivière : **La Chiers****rue du Dorlon n°2****Commentaires** : Porte de garage**1**

Repère(s) sur le site


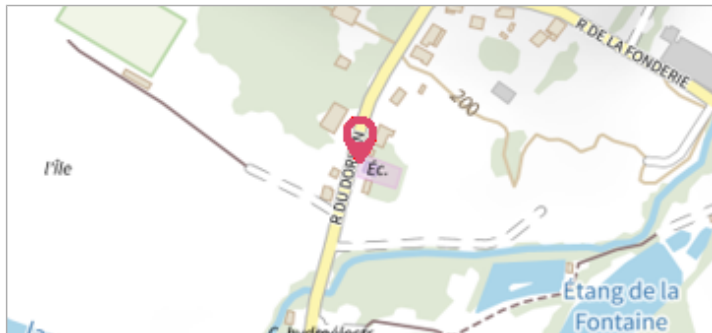
**GÉNÉRAL****Unité de gestion** : Meuse-Moselle**Code** : 23DT54CH1\_S\_30**Date de mise à jour** : 05/07/2023**Auteur** : SPC MM

photo du repère de loin

**GÉOLOCALISATION****Coordonnées WGS84** : X: 5.51205000 / Y: 49.48595000**Coordonnées RGF93 (Lambert 93)** X: 882060.81 / Y: 6934738.39**Coordonnées RGF93 (ETRS89)** : X: 5.51205 / Y: 49.48595**Code Hydro**: B4--0100**Rive de référence**: Droite**15 juillet 2021**Nature de l'inondation : **Débordement de cours d'eau**Altitude calculée de l'eau : **197.24 m**Nature du repère : **Laisse d'inondation****Commentaires** : Mesure prise sur porte de garage**GÉNÉRAL****Code** : 23DT54CH1\_R\_30\_1**Date de mise à jour** :**Auteur** : SPC MM

05/07/2023




photo du repère de près

**MARQUE****Maximum de l'inondation** : Oui**Visibilité** : Non**État du repère** : Non renseigné**Pérennité** : Non renseigné**Repère calculé** : Non renseigné**PHEC** : Non renseigné**SOURCE DE REPÉRAGE** : DDT MEURTHE-ET-MOSELLE - 23/07/2021**Type de repérage** : Campagne de terrain post-inondation**Organisme(s)** : DDT 54**NIVELLEMENT INITIAL - 19/04/2022****Méthode** : GPS**Organisme** : SARL GEOL3D**Référence nivelée** : Autre type de référence**Description référence du repère** : depuis le pas de porte**Système altimétrique** : NGF IGN 1969 (système normal)**Altitude de la référence (en m)** : 196.280 m**Différence entre le niveau d'eau et la référence (en m)** : 0.960 m**Altitude calculée de l'eau (en m)** : 197.24