

Commune : **MONTFORT-LE-GESNOIS**

Rivière : **L' Huisne**

Gare Monfort-le-Gesnois


1 Repère(s) sur le site

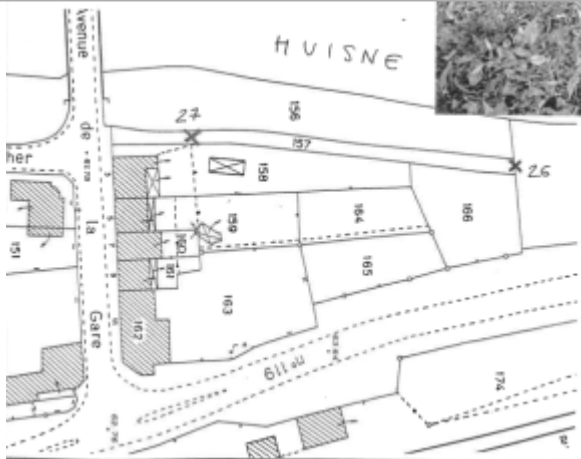
GÉNÉRAL

Unité de gestion : Maine-Loire aval

Code : WEB_S_202307033437 Date de mise à jour : 04/07/2023

Auteur : Benjamin_LANDELLE





plan du site


GÉOLOCALISATION

Coordonnées WGS84 : X: 0.40578689 / Y: 48.04123660

Coordonnées RGF93 (Lambert 93) X: 506709.98 / Y: 6774381.49

Coordonnées RGF93 (ETRS89) : X: 0.4057869 / Y: 48.0412366

Code Hydro: M0--0150 Rive de référence:



Janvier 1995

Nature de l'inondation :

Commentaires : Source: AZI de l'Huisne

Laisse de crue n°27

Cote: 59.694 m

Validité: mauvaise

GÉNÉRAL

Code : WEB_R_202307033438 Date de mise à jour : 04/07/2023

Auteur : Benjamin_LANDELLE

MARQUE



+0.00