



Commune : **MONTFORT-LE-GESNOIS**

Gare Monfort-le-Gesnois

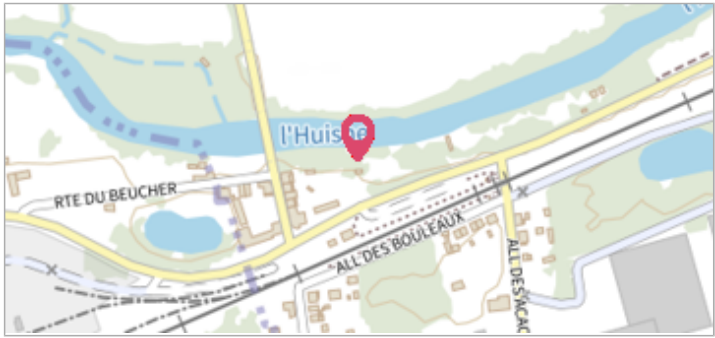
1 Repère(s) sur le site

GÉNÉRAL

Unité de gestion : Maine-Loire aval

Code : WEB_S_202307032443 Date de mise à jour : 03/07/2023

Auteur : Benjamin_LANDELLE

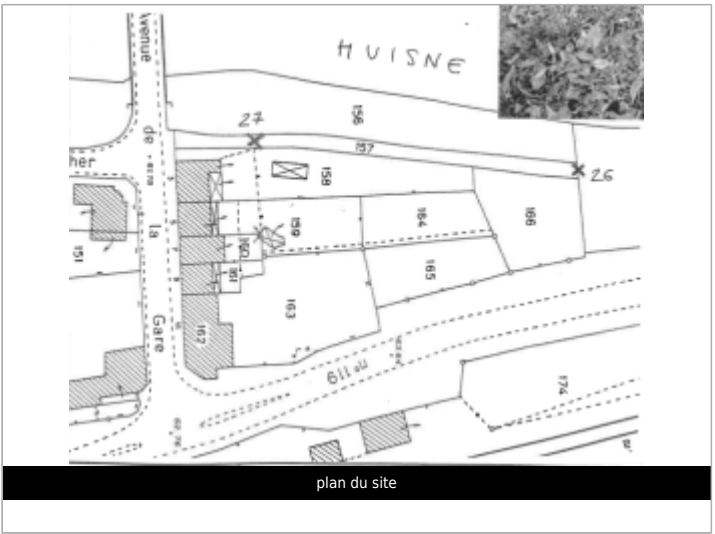



GÉOLOCALISATION

Coordonnées WGS84 : X: 0.40652500 / Y: 48.04122700

Coordonnées RGF93 (Lambert 93) X: 506764.92 / Y: 6774378.61

Coordonnées RGF93 (ETRS89) : X: 0.406525 / Y: 48.041227





Janvier 1995

Nature de l'inondation :

Commentaires : Source: AZI de l'Huisne

Laisse de crue n°26

Cote: 59.184 m

Validité: mauvaise

GÉNÉRAL

Code : WEB_R_202307032444 Date de mise à jour : 04/07/2023

Auteur : Benjamin_LANDELLE

MARQUE

