	Commune : CONNERRE	Rivière : L' Huisne
<h2 style="margin: 0;">Beauvais à Connerré</h2>		1
		Repère(s) sur le site


GÉNÉRAL

Unité de gestion : Maine-Loire aval
Code : WEB_S_202307033930 **Date de mise à jour :** 04/07/2023
Auteur : Benjamin_LANDELLE



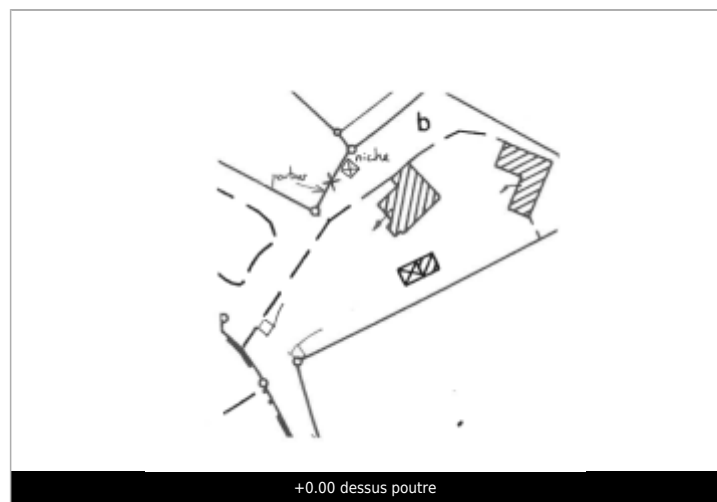
GÉOLOCALISATION

Coordonnées WGS84 : X: 0.46358500 / Y: 48.04777900
Coordonnées RGF93 (Lambert 93) : X: 511038.26 / Y: 6774968.23
Coordonnées RGF93 (ETRS89) : X: 0.463585 / Y: 48.047779
Code Hydro: M0--0150 **Rive de référence:**


	<h2 style="margin: 0;">Janvier 1995</h2> <p style="margin: 0;">Nature de l'inondation :</p>
<p>Commentaires : Source: AZI de l'Huisne Laisse de crue n°19 Cote: 63.41m Validité: bonne</p>	

GÉNÉRAL

Code : WEB_R_202307033930 **Date de mise à jour :**
Auteur : Benjamin_LANDELLE 04/07/2023



+0.00 dessus poutre



MARQUE
