


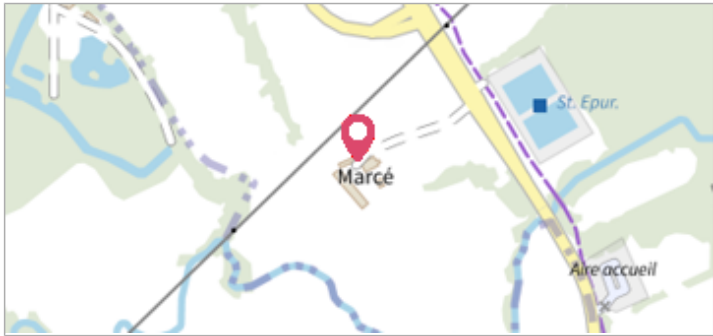
Commune : **BEILLE** | Rivière : **L' Huisne**

 **Marcé à Beillé**

1 Repère(s) sur le site


GÉNÉRAL

Unité de gestion : Maine-Loire aval
Code : WEB_S_202307032403 Date de mise à jour : 04/07/2023
Auteur : Benjamin_LANDELLE



GÉOLOCALISATION


Coordonnées WGS84 : X: 0.48626900 / Y: 48.06976300
Coordonnées RGF93 (Lambert 93) X: 512805.39 / Y: 6777355.95
Coordonnées RGF93 (ETRS89) : X: 0.486269 / Y: 48.069763
Code Hydro: M0--0150 Rive de référence:

 **Janvier 1995**
Nature de l'inondation :

Commentaires : Source: AZI de l'Huisne
Laisse de crue n°15
Cote: 65.74m
Validité: bonne

GÉNÉRAL

Code : WEB_R_202307032403 Date de mise à jour :
Auteur : Benjamin_LANDELLE 04/07/2023



MARQUE