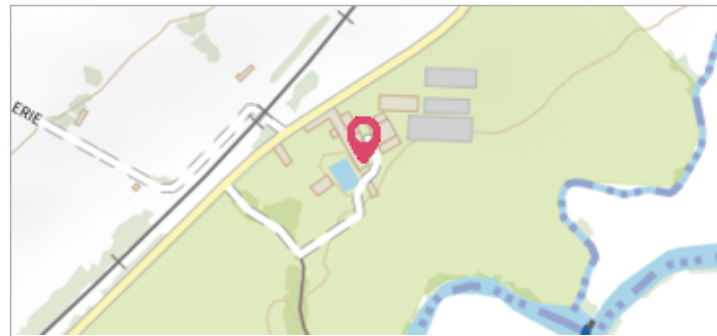
	Commune : <b>SAINT-MARTIN-DES-MONTS</b>	Rivière : <b>L' Huisne</b>
<h2 style="margin: 0;">La pelois à Saint Martin</h2>		1
		Repère(s) sur le site

**GÉNÉRAL**

---


**Unité de gestion :** Maine-Loire aval  
**Code :** WEB\_S\_202307034701      **Date de mise à jour :** 04/07/2023  
**Auteur :** Benjamin\_LANDELLE



**GÉOLOCALISATION**

---


**Coordonnées WGS84 :** X: 0.61861500 / Y: 48.16016600  
**Coordonnées RGF93 (Lambert 93) :** X: 522960.91 / Y: 6787092.41  
**Coordonnées RGF93 (ETRS89) :** X: 0.618615 / Y: 48.160166  
**Code Hydro:** M0--0150      **Rive de référence:**

	<h2 style="margin: 0;">Janvier 1995</h2> <p style="margin: 0;">Nature de l'inondation :</p>
<p><b>Commentaires :</b> Source: AZI de l'Huisne</p> <p>Laisse de crue n°6</p> <p>Cote: 80,34 m</p> <p>Validité: bonne</p>	

**GÉNÉRAL**

---

**Code :** WEB\_R\_202307034701      **Date de mise à jour :**  
**Auteur :** Benjamin\_LANDELLE      04/07/2023



**MARQUE**

---