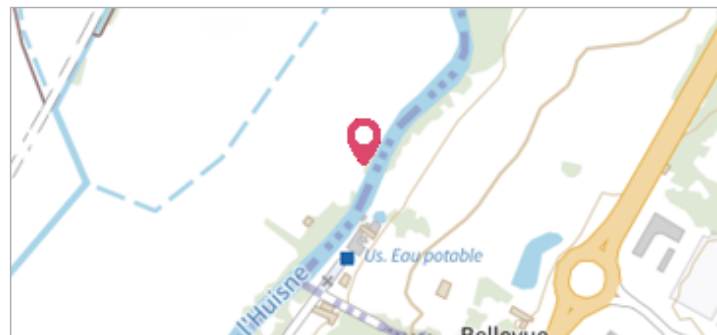
	Commune : SOUVIGNE-SUR-MEME	Rivière : L' Huisne
<h2 style="margin: 0;">Station de pompage à Cherreau</h2>		
		1 Repère(s) sur le site


GÉNÉRAL

Unité de gestion : Maine-Loire aval
Code : WEB_S_202307032945 **Date de mise à jour :** 04/07/2023
Auteur : Benjamin_LANDELLE





GÉOLOCALISATION

Coordonnées WGS84 : X: 0.66346300 / Y: 48.19814600
Coordonnées RGF93 (Lambert 93) : X: 526418.94 / Y: 6791211.88
Coordonnées RGF93 (ETRS89) : X: 0.663463 / Y: 48.198146
Code Hydro: M0--0150 **Rive de référence:**

	<h2 style="margin: 0;">Janvier 1995</h2> <p style="margin: 0;">Nature de l'inondation :</p>
<p>Commentaires : Source: AZI de l'Huisne</p> <p>Laisse de crue n°4</p> <p>Cote: 85,55 m</p> <p>Validité: bonne</p>	

GÉNÉRAL

Code : WEB_R_202307032945 **Date de mise à jour :**
Auteur : Benjamin_LANDELLE 04/07/2023



MARQUE
