Commune : **PONTIVY** | Rivière : **Le Douric**

Chaussée devant le 45 quai des Recollets

1 Repère(s) sur le site

GÉNÉRAL

Unité de gestion : Vilaine-Côtiers Bretons
Code : SPC VCB 56178-080 **Date de mise à jour :** 29/06/2023
Auteur : SPC VCB

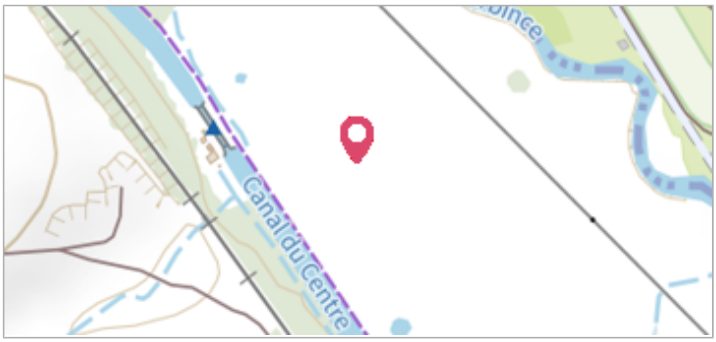



Chaussée devant le 45 quai des Recollets

GÉOLOCALISATION

Coordonnées WGS84 : X: -2.96353005 / Y: 48.07365810
Coordonnées RGF93 (Lambert 93) X: 256282.65 / Y: 6791572.46
Coordonnées RGF93 (ETRS89) : X: -2.9635301 / Y: 48.0736581
Code Hydro: J5504200 **Rive de référence:** Gauche

26 Janvier 1995

Altitude calculée de l'eau : **57.25 m**

Nature de l'inondation : **Débordement de cours d'eau**

Nature du repère : **Document écrit**

Commentaires : Information issue du carnet de nivellement des laisses de crues de la DDE 56. Le niveau de la crue le 23 janvier 1995 était un peu plus élevé que le 26 janvier lors du relevé.

GÉNÉRAL

Code : SPC VCB 56178-080_1995 **Date de mise à jour :** 21/11/2024
Auteur : SPC VCB



Chaussée devant le 45 quai des Recollets

MARQUE

Maximum de l'inondation : Oui
Visibilité : Non **État du repère :** Moyen
Pérennité : Moyenne **Repère calculé :** Non
PHEC : Non

SOURCE DE REPÉRAGE : DDE 56 - 12/03/2021

Type de repérage : Campagne de terrain post-inondation
Organisme : DDE 35

LIMITE DE L'INONDATION DEVANT LE 45 QUAI DE RÉCOLLETS - 26/01/1995

Méthode : Non renseigné
Organisme : DDE 56
Commentaires sur le nivellement : Sur le document, le niveau de l'inondation est en système orthométrique. La différence avec l'IGN 69 à Pontivy est de 33cm. une note sur le document indique qu'il faut ajouter 58cm pour être en IGN. Le niveau en IGN 69 est donc de 56.67 + 0.58 = 57.25m IGN69
Référence nivelée : Marque d'inondation
Description référence du repère : Limite de l'inondation devant le 45 quai de Récollets
Système altimétrique : NGF IGN 1969 (système normal)
Altitude de la référence (en m) : 57.250 m
Altitude calculée de l'eau (en m) : 57.25