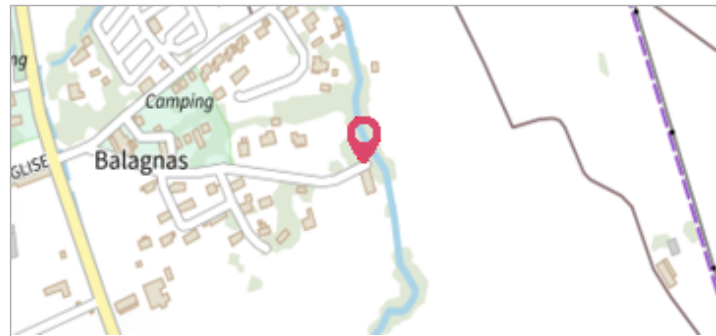
	Commune : <b>LAU-BALAGNAS</b>	Rivière : <b>Le Gave de Pau</b>
<h2 style="margin: 0;">Chemin Artigue Ménigue</h2>		
Commentaires : Code : 205		<b>1</b> Repère(s) sur le site

**GÉNÉRAL**

---


**Unité de gestion :** Gironde-Adour-Dordogne  
**Code :** 23PLVG\_GP\_S\_209      **Date de mise à jour :** 13/06/2023  
**Auteur :** SPC GAD



**GÉOLOCALISATION**

---

**Coordonnées WGS84 :** X: -0.08429810 / Y: 42.98585010  
**Coordonnées RGF93 (Lambert 93) X:** 448281.22 / Y: 6214527.07  
**Coordonnées RGF93 (ETRS89) :** X: -0.0842981 / Y: 42.9858501  
**Code Hydro:** Q--0100      **Rive de référence:** Non renseigné


	<h2 style="margin: 0;">18 juin 2013</h2>	
Nature de l'inondation : <b>Débordement de cours d'eau</b>		Nature du repère : <b>Laisse d'inondation</b>

Commentaires : Code : 205 - Fiabilité : Moyenne - + 20 cm dans le jardin et le vide sanitaire

**GÉNÉRAL**

---

**Code :** 23PLVG\_GP\_R\_209\_1      **Date de mise à jour :** 13/06/2023  
**Auteur :** SPC GAD



**MARQUE**

---

**Maximum de l'inondation :** Oui  
**Visibilité :** Non      **État du repère :** Non renseigné  
**Pérennité :** Non renseigné      **Repère calculé :** Non renseigné  
**PHEC :** Non renseigné

**SOURCE DE REPÉRAGE : RELEVÉS DE LAISSES DE LA CRUE DE JUIN 2013 -**

---

**Type de repérage :** Campagne de terrain post-inondation  
**Organisme(s) :** Particulier