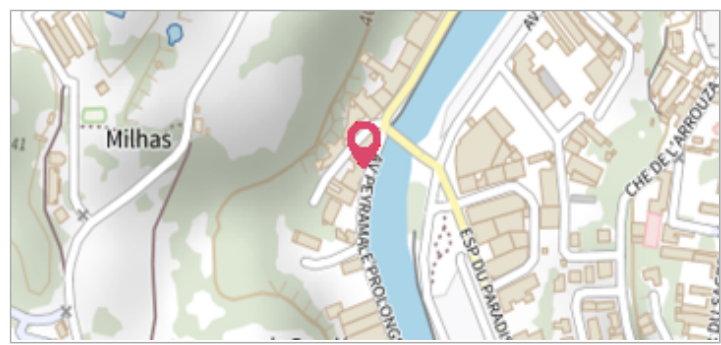
	Commune : LOURDES	Rivière : Le Gave de Pau
<h2 style="margin: 0;">Avenue Peyramale #4</h2>		

Commentaires : Code : ART_09_13 **1** Repère(s) sur le site


GÉNÉRAL

Unité de gestion : Gironde-Adour-Dordogne
Code : 23PLVG_GP_S_98 **Date de mise à jour :** 13/06/2023
Auteur : SPC GAD



GÉOLOCALISATION



Coordonnées WGS84 : X: -0.05590890 / Y: 43.09181660
Coordonnées RGF93 (Lambert 93) X: 451052.86 / Y: 6226210.4
Coordonnées RGF93 (ETRS89) : X: -0.0559089 / Y: 43.0918166
Code Hydro: Q--0100 **Rive de référence:** Non renseigné

	18 juin 2013	Altitude calculée de l'eau : 376.75 m
Nature de l'inondation : Débordement de cours d'eau		Nature du repère : Laisse d'inondation

Commentaires : Code : ART_09_13 - L'eau est arrivée à 31cm par rapport au rebord droit de la fenêtre(le plus au Nord) à carreaux de l'hotel Providence

GÉNÉRAL

Code : 23PLVG_GP_R_98_1 **Date de mise à jour :** 13/06/2023
Auteur : SPC GAD



MARQUE

Maximum de l'inondation : Oui
Visibilité : Non **État du repère :** Non renseigné
Pérennité : Non renseigné **Repère calculé :** Non renseigné
PHEC : Non renseigné

SOURCE DE REPÉRAGE : RELEVÉS DE LAISSES DE LA CRUE DE JUIN 2013 -

Type de repérage : Campagne de terrain post-inondation
Organisme(s) : ARTELIA

NIVELLEMENT D'ORIGINE

Méthode : Non renseigné
Organisme : Inconnu
Référence nivelée : Marque d'inondation
Système altimétrique : NGF IGN 1969 (système normal)
Altitude de la référence (en m) : 376.750 m
Altitude calculée de l'eau (en m) : 376.75 m