	Commune : <b>LOURDES</b>	Rivière : <b>Le Gave de Pau</b>
	<b>hotel Peyramal</b>	
<b>Commentaires :</b> Code : ART_08_13		<b>1</b> Repère(s) sur le site

**GÉNÉRAL**

---


**Unité de gestion :** Gironde-Adour-Dordogne  
**Code :** 23PLVG\_GP\_S\_86      **Date de mise à jour :** 13/06/2023  
**Auteur :** SPC GAD



**GÉOLOCALISATION**

---



**Coordonnées WGS84 :** X: -0.05471530 / Y: 43.09339480  
**Coordonnées RGF93 (Lambert 93) X:** 451156.83 / **Y:** 6226381.98  
**Coordonnées RGF93 (ETRS89) :** X: -0.0547153 / Y: 43.0933948  
**Code Hydro:** Q---0100      **Rive de référence:** Non renseigné

	<b>18 Juin 2013</b> Nature de l'inondation : <b>Débordement de cours d'eau</b>	Nature du repère : <b>Laisse d'inondation</b>
	<b>Commentaires :</b> Code : ART_08_13 - L'eau est arrivée à 1m06 par rapport à la dernière marche, mur côté gauche de l'entrée de l'hotel Peyramal	

**GÉNÉRAL**

---

**Code :** 23PLVG\_GP\_R\_86\_1      **Date de mise à jour :** 13/06/2023  
**Auteur :** SPC GAD



**MARQUE**

---

**Maximum de l'inondation :** Oui  
**Visibilité :** Non      **État du repère :** Non renseigné  
**Pérennité :** Non renseigné      **Repère calculé :** Non renseigné  
**PHEC :** Non renseigné

**SOURCE DE REPÉRAGE : RELEVÉS DE LAISSES DE LA CRUE DE JUIN 2013 -**

---

**Type de repérage :** Campagne de terrain post-inondation  
**Organisme :** ARTELIA