


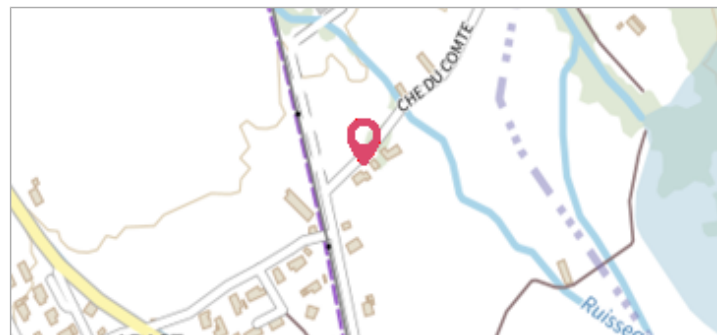
Commune : **ADAST** | Rivière : **Le Gave de Pau**

 **Appentis**

Commentaires : Code : 7 **2** Repère(s) sur le site


GÉNÉRAL

Unité de gestion : Gironde-Adour-Dordogne
 Code : 23PLVG_GP_S_7 Date de mise à jour : 13/06/2023
 Auteur : SPC GAD



GÉOLOCALISATION

Coordonnées WGS84 : X: -0.07543540 / Y: 42.97630940
 Coordonnées RGF93 (Lambert 93) X: 448962.86 / Y: 6213438.8
 Coordonnées RGF93 (ETRS89) : X: -0.0754354 / Y: 42.9763094
 Code Hydro: Q--0100 Rive de référence: Non renseigné

 **18 Juin 2013** Altitude calculée de l'eau : **442.15 m**

Nature de l'inondation : **Débordement de cours d'eau** Nature du repère : **Témoignage oral**

Commentaires : Code : 7 - Fiabilité : Bonne - +81cm niveau indiqué par le propriétaire devant appentis

GÉNÉRAL

Code : 23PLVG_GP_R_7_1 Date de mise à jour : 13/06/2023
 Auteur : SPC GAD



MARQUE

Maximum de l'inondation : Oui
 Visibilité : Oui État du repère : Non renseigné
 Pérennité : Non renseigné Repère calculé : Non renseigné
 PHEC : Non renseigné

SOURCE DE REPÉRAGE : RELEVÉS DE LAISSES DE LA CRUE DE JUIN 2013 -

Type de repérage : Campagne de terrain post-inondation
 Organisme(s) : Pays de Lourdes et des Vallées des Gaves

NIVELLEMENT D'ORIGINE

Méthode : Non renseigné
 Organisme : Inconnu
 Référence nivelée : Marque d'inondation
 Système altimétrique : NGF IGN 1969 (système normal)
 Altitude de la référence (en m) : 442.150 m
 Altitude calculée de l'eau (en m) : 442.15 m