	Commune : LUZ-SAINT-SAUVEUR	Rivière : Ruisseau de l'Yse
	Rue Soucastet #2	
Commentaires : Code : 220		2 Repère(s) sur le site


GÉNÉRAL

Unité de gestion : Gironde-Adour-Dordogne
Code : 23PLVG_GP_S_216 **Date de mise à jour :** 13/06/2023
Auteur : SPC GAD




GÉOLOCALISATION

Coordonnées WGS84 : X: -0.01049450 / Y: 42.86940460
Coordonnées RGF93 (Lambert 93) : X: 453808.05 / Y: 6201355.4
Coordonnées RGF93 (ETRS89) : X: -0.0104945 / Y: 42.8694046
Code Hydro: Q4230510 **Rive de référence:** Non renseigné

	18 Juin 2013 Nature de l'inondation : Débordement de cours d'eau	Nature du repère : Laisse d'inondation
	Commentaires : Code : 220	

GÉNÉRAL

Code : 23PLVG_GP_R_216_1 **Date de mise à jour :** 13/06/2023
Auteur : SPC GAD




MARQUE

Maximum de l'inondation : Oui
Visibilité : Non **État du repère :** Non renseigné
Pérennité : Non renseigné **Repère calculé :** Non renseigné
PHEC : Non renseigné

SOURCE DE REPÉRAGE : RELEVÉS DE LAISSES DE LA CRUE DE JUIN 2013 -

Type de repérage : Campagne de terrain post-inondation
Organisme : Pays de Lourdes et des Vallées des Gaves

	Commune : LUZ-SAINT-SAUVEUR	Rivière : Ruisseau de l'Yse
	Rue Soucastet #2	
Commentaires : Code : 220		2 Repère(s) sur le site


GÉNÉRAL

Unité de gestion : Gironde-Adour-Dordogne
Code : 23PLVG_GP_S_216 **Date de mise à jour :** 13/06/2023
Auteur : SPC GAD




GÉOLOCALISATION

Coordonnées WGS84 : X: -0.01049450 / Y: 42.86940460
Coordonnées RGF93 (Lambert 93) : X: 453808.05 / Y: 6201355.4
Coordonnées RGF93 (ETRS89) : X: -0.0104945 / Y: 42.8694046
Code Hydro: Q4230510 **Rive de référence:** Non renseigné

	18 Juin 2013 Nature de l'inondation : Débordement de cours d'eau	Nature du repère : Repère normalisé (décret n°2005-233)
	Commentaires : Code : 220	

GÉNÉRAL

Code : 23PLVG_GP_R_216_2 **Date de mise à jour :** 13/06/2023
Auteur : SPC GAD



Vue du repère

