

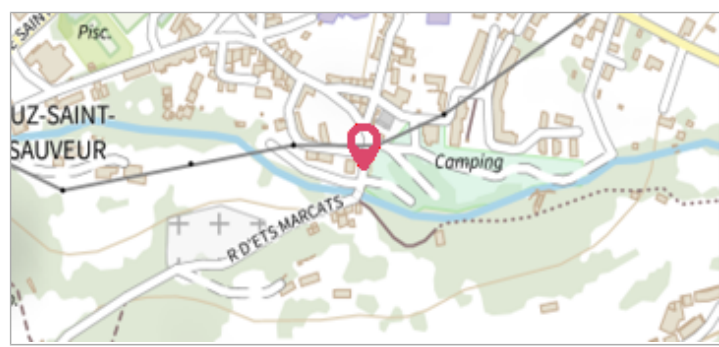
Commune : **LUZ-SAINT-SAUVEUR** | Rivière : **Ruisseau de l'Yse**

Rue Eths Marcats

Commentaires : Code : 219 **2** Repère(s) sur le site

GÉNÉRAL

Unité de gestion : Gironde-Adour-Dordogne
 Code : 23PLVG_GP_S_214 Date de mise à jour : 13/06/2023
 Auteur : SPC GAD



GÉOLOCALISATION


Coordonnées WGS84 : X: -0.00321610 / Y: 42.86939190
 Coordonnées RGF93 (Lambert 93) X: 454402.92 / Y: 6201331.32
 Coordonnées RGF93 (ETRS89) : X: -0.0032161 / Y: 42.8693919
 Code Hydro: Q4230510 Rive de référence: Non renseigné

18 juin 2013
 Nature de l'inondation : **Débordement de cours d'eau** Nature du repère : **Laisse d'inondation**

Commentaires : Code : 219

GÉNÉRAL

Code : 23PLVG_GP_R_214_1 Date de mise à jour : 13/06/2023
 Auteur : SPC GAD



MARQUE

Maximum de l'inondation : Oui
 Visibilité : Non État du repère : Non renseigné
 Pérennité : Non renseigné Repère calculé : Non renseigné
 PHEC : Non renseigné

SOURCE DE REPÉRAGE : RELEVÉS DE LAISSES DE LA CRUE DE JUIN 2013 -

Type de repérage : Campagne de terrain post-inondation
 Organisme(s) : Pays de Lourdes et des Vallées des Gaves

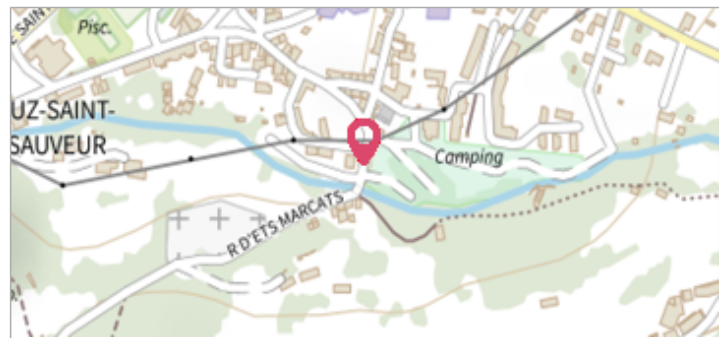
Commune : **LUZ-SAINT-SAUVEUR** | Rivière : **Ruisseau de l'Yse**

Rue Eths Marcats

Commentaires : Code : 219 **2** Repère(s) sur le site

GÉNÉRAL

Unité de gestion : Gironde-Adour-Dordogne
 Code : 23PLVG_GP_S_214 Date de mise à jour : 13/06/2023
 Auteur : SPC GAD



GÉOLOCALISATION


Coordonnées WGS84 : X: -0.00321610 / Y: 42.86939190
 Coordonnées RGF93 (Lambert 93) X: 454402.92 / Y: 6201331.32
 Coordonnées RGF93 (ETRS89) : X: -0.0032161 / Y: 42.8693919
 Code Hydro: Q4230510 Rive de référence: Non renseigné

18 juin 2013 Nature de l'inondation : **Débordement de cours d'eau** Nature du repère : **Repère normalisé (décret n°2005-233)**

Commentaires : Code : 219

GÉNÉRAL

Code : 23PLVG_GP_R_214_2 Date de mise à jour : 13/06/2023
 Auteur : SPC GAD



Vue du repère

MARQUE

Maximum de l'inondation : Oui
 Visibilité : Oui État du repère : Non renseigné
 Pérennité : Non renseigné Repère calculé : Non renseigné
 PHEC : Non renseigné

SOURCE DE REPÉRAGE : RELEVÉS DE LAISSES DE LA CRUE DE JUIN 2013 -

Type de repérage : Campagne de terrain post-inondation
 Organisme(s) : Pays de Lourdes et des Vallées des Gaves