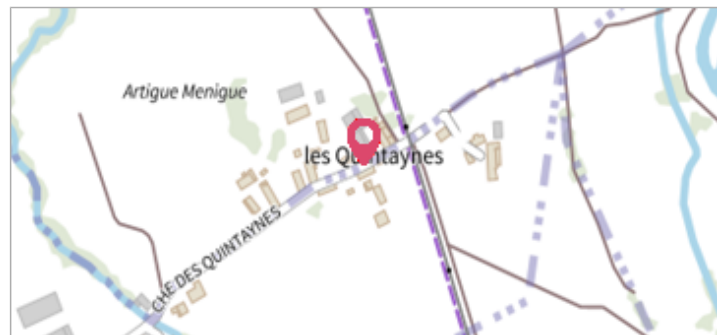
	Commune : SAINT-SAVIN	Rivière : Le Gave de Pau
Chemin des Quintaynes		

Commentaires : Code : 152 **2** Repère(s) sur le site


GÉNÉRAL

Unité de gestion : Gironde-Adour-Dordogne
Code : 23PLVG_GP_S_161 **Date de mise à jour :** 13/06/2023
Auteur : SPC GAD



GÉOLOCALISATION

Coordonnées WGS84 : X: -0.07984260 / Y: 42.98346220
Coordonnées RGF93 (Lambert 93) X: 448634.31 / Y: 6214247.56
Coordonnées RGF93 (ETRS89) : X: -0.0798426 / Y: 42.9834622
Code Hydro: Q--0100 **Rive de référence:** Non renseigné

	18 juin 2013	Altitude calculée de l'eau : 435.25 m
Nature de l'inondation : Débordement de cours d'eau		Nature du repère : Laisse d'inondation

Commentaires : Code : 152 - Fiabilité : Bonne - + 40 cm dans la maison

GÉNÉRAL

Code : 23PLVG_GP_R_161_1 **Date de mise à jour :** 13/06/2023
Auteur : SPC GAD



MARQUE

Maximum de l'inondation : Oui
Visibilité : Non **État du repère :** Non renseigné
Pérennité : Non renseigné **Repère calculé :** Non renseigné
PHEC : Non renseigné

SOURCE DE REPÉRAGE : RELEVÉS DE LAISSES DE LA CRUE DE JUIN 2013 -

Type de repérage : Campagne de terrain post-inondation
Organisme(s) : Particulier

NIVELLEMENT D'ORIGINE

Méthode : Non renseigné
Organisme : Inconnu
Référence nivelée : Marque d'inondation
Système altimétrique : NGF IGN 1969 (système normal)
Altitude de la référence (en m) : 435.250 m
Altitude calculée de l'eau (en m) : 435.25

Commune : **SAINT-SAVIN** | Rivière : **Le Gave de Pau**

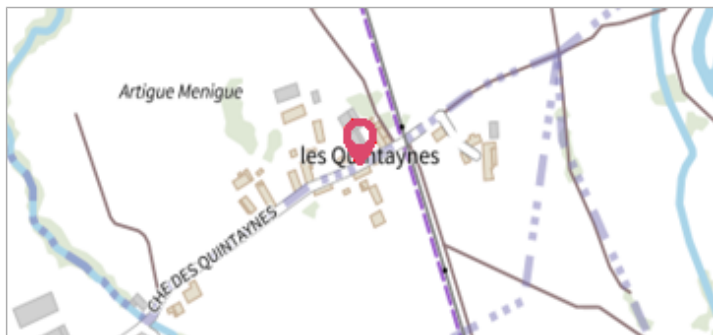
Chemin des Quintaynes

Commentaires : Code : 152

2 Repère(s) sur le site

GÉNÉRAL

Unité de gestion : Gironde-Adour-Dordogne
 Code : 23PLVG_GP_S_161 Date de mise à jour : 13/06/2023
 Auteur : SPC GAD



GÉOLOCALISATION

Coordonnées WGS84 : X: -0.07984260 / Y: 42.98346220
 Coordonnées RGF93 (Lambert 93) X: 448634.31 / Y: 6214247.56
 Coordonnées RGF93 (ETRS89) : X: -0.0798426 / Y: 42.9834622
 Code Hydro: Q--0100 Rive de référence: Non renseigné

20 octobre 2012

Nature de l'inondation : **Débordement de cours d'eau** Nature du repère : **Laisse d'inondation**

Commentaires : Code : 153 - Fiabilité : Moyenne - environ 20 cm dans la maison

GÉNÉRAL

Code : 23PLVG_GP_R_161_2 Date de mise à jour : 13/06/2023
 Auteur : SPC GAD

MARQUE

Maximum de l'inondation : Oui
 Visibilité : Non État du repère : Non renseigné
 Pérennité : Non renseigné Repère calculé : Non renseigné
 PHEC : Non renseigné

SOURCE DE REPÉRAGE : RELEVÉS DE LAISSES DE LA CRUE DE JUIN 2013 -

Type de repérage : Campagne de terrain post-inondation
 Organisme(s) : Particulier