

Commune : **LOURDES**Rivière : **Le Gave de Pau****Rue Louis Pomès #3**

Commentaires : Code : 150

2

Repère(s) sur le site

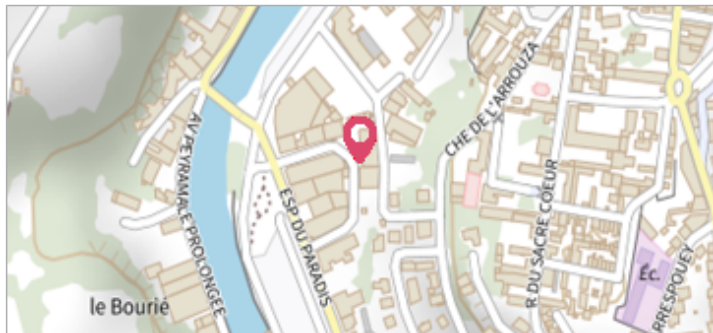
GÉNÉRAL

Unité de gestion : Gironde-Adour-Dordogne

Code : 23PLVG_GP_S_159

Date de mise à jour : 13/06/2023

Auteur : SPC GAD

**GÉOLOCALISATION**

Coordonnées WGS84 : X: -0.05366330 / Y: 43.09152110

Coordonnées RGF93 (Lambert 93) X: 451234.43 / Y: 6226170.5

Coordonnées RGF93 (ETRS89) : X: -0.0536633 / Y: 43.0915211

Code Hydro: Q--0100

Rive de référence: Non renseigné

**18 juin 2013**Nature de l'inondation : **Débordement de cours d'eau**Altitude calculée de l'eau : **376.92 m**Nature du repère : **Laisse d'inondation**

Commentaires : Code : 150 - Fiabilité : Excellente

GÉNÉRAL

Code : 23PLVG_GP_R_159_1

Date de mise à jour : 13/06/2023

Auteur : SPC GAD

MARQUE

Maximum de l'inondation : Oui

Visibilité : Non

État du repère : Non renseigné

Pérennité : Non renseigné

Repère calculé : Non renseigné

PHEC : Non renseigné

SOURCE DE REPÉRAGE : RELEVÉS DE LAISSES DE LA CRUE DE JUIN 2013 -

Type de repérage : Campagne de terrain post-inondation

Organisme(s) : Pays de Lourdes et des Vallées des Gaves

NIVELLEMENT D'ORIGINE

Méthode : Non renseigné

Organisme : Inconnu

Référence nivelée : Marque d'inondation

Système altimétrique : NGF IGN 1969 (système normal)

Altitude de la référence (en m) : 376.920 m

Altitude calculée de l'eau (en m) : 376.92



Vue du repère

Commune : **LOURDES**Rivière : **Le Gave de Pau****Rue Louis Pomès #3**

Commentaires : Code : 150

2

Repère(s) sur le site

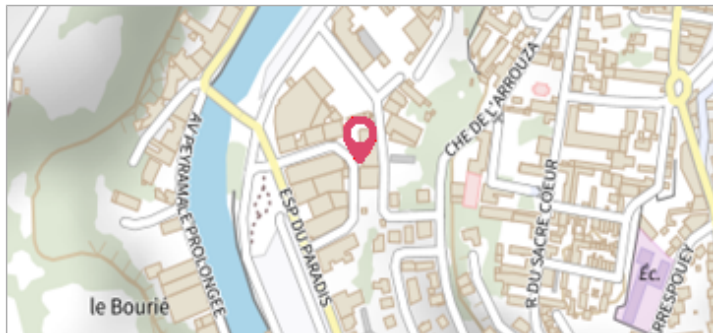
GÉNÉRAL

Unité de gestion : Gironde-Adour-Dordogne

Code : 23PLVG_GP_S_159

Date de mise à jour : 13/06/2023

Auteur : SPC GAD

**GÉOLOCALISATION**

Coordonnées WGS84 : X: -0.05366330 / Y: 43.09152110

Coordonnées RGF93 (Lambert 93) X: 451234.43 / Y: 6226170.5

Coordonnées RGF93 (ETRS89) : X: -0.0536633 / Y: 43.0915211

Code Hydro: Q--0100

Rive de référence: Non renseigné

**18 juin 2013**Nature de l'inondation : **Débordement de cours d'eau**Altitude calculée de l'eau : **376.92 m**Nature du repère : **Repère normalisé (décret n°2005-233)**

Commentaires : Code : 150


GÉNÉRAL

Code : 23PLVG_GP_R_159_2

Date de mise à jour :

Auteur : SPC GAD

13/06/2023



Vue du repère

MARQUE

Maximum de l'inondation : Oui

Visibilité : Oui

État du repère : Non renseigné

Pérennité : Non renseigné

Repère calculé : Non renseigné

PHEC : Non renseigné

SOURCE DE REPÉRAGE : RELEVÉS DE LAISSES DE LA CRUE DE JUIN 2013 -

Type de repérage : Campagne de terrain post-inondation

Organisme(s) : Pays de Lourdes et des Vallées des Gaves

NIVELLEMENT D'ORIGINE

Méthode : Non renseigné

Organisme : Inconnu

Référence nivelée : Marque d'inondation

Système altimétrique : NGF IGN 1969 (système normal)

Altitude de la référence (en m) : 376.920 m

Altitude calculée de l'eau (en m) : 376.92