

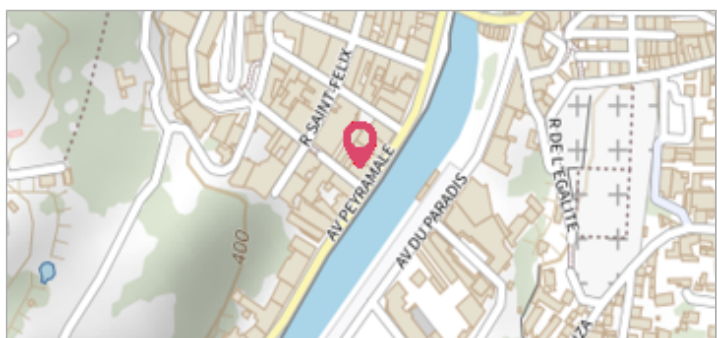
Commune : **LOURDES** | Rivière : **Le Gave de Pau**

Avenue Peyramale #6

Commentaires : Code : 144 **1** Repère(s) sur le site

GÉNÉRAL

Unité de gestion : Gironde-Adour-Dordogne
 Code : 23PLVG_GP_S_152 Date de mise à jour : 13/06/2023
 Auteur : SPC GAD



GÉOLOCALISATION



Coordonnées WGS84 : X: -0.05433980 / Y: 43.09383080
 Coordonnées RGF93 (Lambert 93) X: 451189.28 / Y: 6226429.23
 Coordonnées RGF93 (ETRS89) : X: -0.0543398 / Y: 43.0938308
 Code Hydro: Q--0100 Rive de référence: Non renseigné

18 juin 2013 Nature de l'inondation : **Débordement de cours d'eau** Nature du repère : **Laisse d'inondation**

Commentaires : Code : 144 - Fiabilité : Excellente - +180 cm au niveau de la porte d'entrée, +30 cm au rez de chaussée

GÉNÉRAL

Code : 23PLVG_GP_R_152_1 Date de mise à jour : 13/06/2023
 Auteur : SPC GAD



MARQUE

Maximum de l'inondation : Oui
 Visibilité : Non État du repère : Non renseigné
 Pérennité : Non renseigné Repère calculé : Non renseigné
 PHEC : Non renseigné

SOURCE DE REPÉRAGE : RELEVÉS DE LAISSES DE LA CRUE DE JUIN 2013 -

Type de repérage : Campagne de terrain post-inondation
 Organisme(s) : Pays de Lourdes et des Vallées des Gaves