



Commune : SAINT-PE-DE-BIGORRE

Rivière : Le Gave de Pau

Rue des Martinets #4

Commentaires : Code : 125

2

Repère(s) sur le site

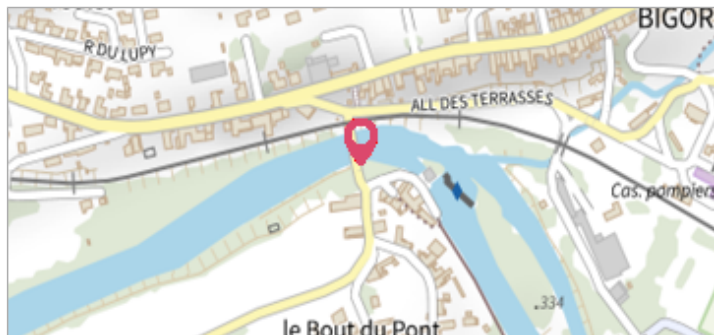
GÉNÉRAL

Unité de gestion : Gironde-Adour-Dordogne

Code : 23PLVG_GP_S_133

Date de mise à jour : 13/06/2023

Auteur : SPC GAD

**GÉOLOCALISATION**

Coordonnées WGS84 : X: -0.16597820 / Y: 43.10183770

Coordonnées RGF93 (Lambert 93) X: 442135.53 / Y: 6227676.95

Coordonnées RGF93 (ETRS89) : X: -0.1659782 / Y: 43.1018377

Code Hydro: Q--0100

Rive de référence: Non renseigné

**26 octobre 1937**

Nature de l'inondation : Débordement de cours d'eau

Altitude calculée de l'eau : 330.13 m

Nature du repère : Plaque

Commentaires : Code : 125

GÉNÉRAL

Code : 23PLVG_GP_R_133_1

Date de mise à jour :

Auteur : SPC GAD

13/06/2023

MARQUE

Maximum de l'inondation : Oui

Visibilité : Oui

État du repère : Non renseigné

Pérennité : Non renseigné

Repère calculé : Non renseigné

PHEC : Non renseigné

SOURCE DE REPÉRAGE : RELEVÉS DE LAISSES DE LA CRUE DE JUIN 2013 -

Type de repérage : Campagne de terrain post-inondation

Organisme(s) : Pays de Lourdes et des Vallées des Gaves

NIVELLEMENT D'ORIGINE

Méthode : Non renseigné

Organisme : Inconnu

Référence nivelée : Marque d'inondation

Système altimétrique : NGF IGN 1969 (système normal)

Altitude de la référence (en m) : 330.130 m

Altitude calculée de l'eau (en m) : 330.13



Vue du repère

Commune : **SAINT-PE-DE-BIGORRE** | Rivière : **Le Gave de Pau**

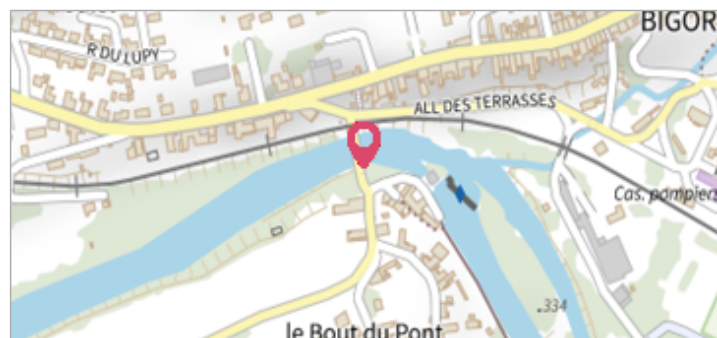
Rue des Martinets #4

Commentaires : Code : 125

2 Repère(s) sur le site

GÉNÉRAL

Unité de gestion : Gironde-Adour-Dordogne
 Code : 23PLVG_GP_S_133 Date de mise à jour : 13/06/2023
 Auteur : SPC GAD



GÉOLOCALISATION

Coordonnées WGS84 : X: -0.16597820 / Y: 43.10183770
 Coordonnées RGF93 (Lambert 93) X: 442135.53 / Y: 6227676.95
 Coordonnées RGF93 (ETRS89) : X: -0.1659782 / Y: 43.1018377
 Code Hydro: Q--0100 Rive de référence: Non renseigné

3 juillet 1897 Altitude calculée de l'eau : **328.33 m**

Nature de l'inondation : **Débordement de cours d'eau** Nature du repère : **Plaque**


Commentaires : Code : 126

GÉNÉRAL

Code : 23PLVG_GP_R_133_2 Date de mise à jour : 13/06/2023
 Auteur : SPC GAD



Vue du repère



MARQUE

Maximum de l'inondation : Oui
 Visibilité : Oui État du repère : Non renseigné
 Pérennité : Non renseigné Repère calculé : Non renseigné
 PHEC : Non renseigné

SOURCE DE REPÉRAGE : RELEVÉS DE LAISSES DE LA CRUE DE JUIN 2013 -

Type de repérage : Campagne de terrain post-inondation
 Organisme(s) : Pays de Lourdes et des Vallées des Gaves

NIVELLEMENT D'ORIGINE

Méthode : Non renseigné
 Organisme : Inconnu
 Référence nivelée : Marque d'inondation
 Système altimétrique : NGF IGN 1969 (système normal)
 Altitude de la référence (en m) : 328.330 m
 Altitude calculée de l'eau (en m) : 328.33