
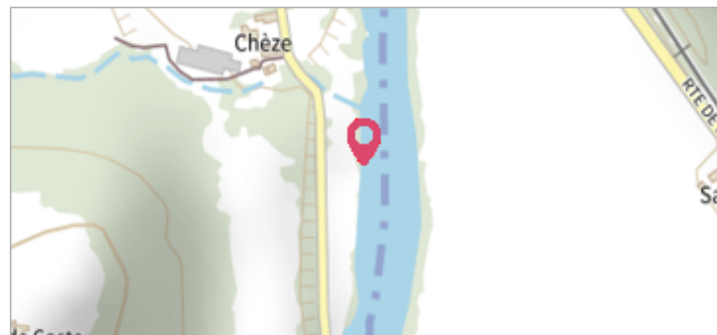


|   |                                     |                                 |
|---|-------------------------------------|---------------------------------|
|  | Commune : <b>LESTELLE-BETHARRAM</b> | Rivière : <b>Le Gave de Pau</b> |
|   | <b>Route des Grottes</b>            |                                 |
| <b>Commentaires :</b> Code : 118  |                                     | <b>1</b> Repère(s) sur le site  |


**GÉNÉRAL**

Unité de gestion : Gironde-Adour-Dordogne  
 Code : 23PLVG\_GP\_S\_127 Date de mise à jour : 13/06/2023  
 Auteur : SPC GAD



**GÉOLOCALISATION**

Coordonnées WGS84 : X: -0.19183910 / Y: 43.10747990  
 Coordonnées RGF93 (Lambert 93) X: 440055.69 / Y: 6228388.54  
 Coordonnées RGF93 (ETRS89) : X: -0.1918391 / Y: 43.1074799  
 Code Hydro: Q---0100 Rive de référence: Non renseigné

|   |  |  |   |
|---|--|--|---|
|  | <b>18 Juin 2013</b>  | Nature de l'inondation : <b>Débordement de cours d'eau</b> | Nature du repère : <b>Laisse d'inondation</b> |
|   | <b>Commentaires :</b> Code : 118 - Fiabilité : Moyenne - Niveau max imprécis (le haut des embâcles en berge ?) |  |   |

**GÉNÉRAL**

Code : 23PLVG\_GP\_R\_127\_1 Date de mise à jour : 13/06/2023  
 Auteur : SPC GAD



**MARQUE**

Maximum de l'inondation : Oui  
 Visibilité : Non État du repère : Non renseigné  
 Pérennité : Non renseigné Repère calculé : Non renseigné  
 PHEC : Non renseigné

**SOURCE DE REPÉRAGE : RELEVÉS DE LAISSES DE LA CRUE DE JUIN 2013 -**

Type de repérage : Campagne de terrain post-inondation  
 Organisme : Pays de Lourdes et des Vallées des Gaves