

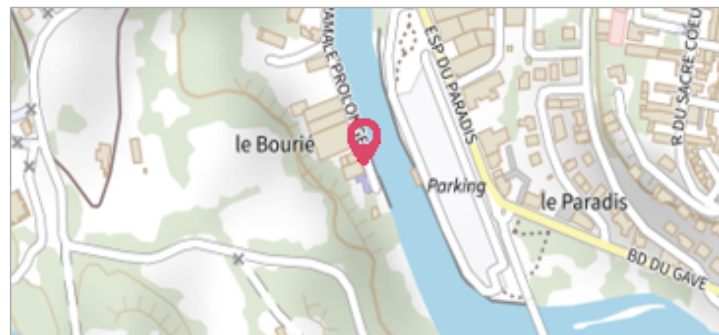
Commune : **LOURDES** | Rivière : **Le Gave de Pau**

Avenue Peyramale #3

Commentaires : Code : 86 **4** Repère(s) sur le site

GÉNÉRAL

Unité de gestion : Gironde-Adour-Dordogne
 Code : 23PLVG_GP_S_93 Date de mise à jour : 13/06/2023
 Auteur : SPC GAD



GÉOLOCALISATION

Coordonnées WGS84 : X: -0.05546200 / Y: 43.09012970
 Coordonnées RGF93 (Lambert 93) X: 451081.99 / Y: 6226021.58
 Coordonnées RGF93 (ETRS89) : X: -0.055462 / Y: 43.0901297
 Code Hydro: Q--0100 Rive de référence: Non renseigné

18 juin 2013 Altitude calculée de l'eau : **376.99 m**

Nature de l'inondation : **Débordement de cours d'eau** Nature du repère : **Laisse d'inondation**

Commentaires : Code : 86 - Fiabilité : Excellente

GÉNÉRAL

Code : 23PLVG_GP_R_93_1 Date de mise à jour : 13/06/2023
 Auteur : SPC GAD



MARQUE

Maximum de l'inondation : Oui
 Visibilité : Non État du repère : Non renseigné
 Pérennité : Non renseigné Repère calculé : Non renseigné
 PHEC : Non renseigné

SOURCE DE REPÉRAGE : RELEVÉS DE LAISSES DE LA CRUE DE JUIN 2013 -

Type de repérage : Campagne de terrain post-inondation
 Organisme(s) : Services municipaux

NIVELLEMENT D'ORIGINE

Méthode : Non renseigné
 Organisme : Inconnu
 Référence nivelée : Marque d'inondation
 Système altimétrique : NGF IGN 1969 (système normal)
 Altitude de la référence (en m) : 376.990 m
 Altitude calculée de l'eau (en m) : 376.99

Commune : **LOURDES**Rivière : **Le Gave de Pau****Avenue Peyramale #3**

Commentaires : Code : 86

4 Repère(s) sur le site**GÉNÉRAL**

Unité de gestion : Gironde-Adour-Dordogne

Code : 23PLVG_GP_S_93

Date de mise à jour : 13/06/2023

Auteur : SPC GAD

**GÉOLOCALISATION**

Coordonnées WGS84 : X: -0.05546200 / Y: 43.09012970

Coordonnées RGF93 (Lambert 93) X: 451081.99 / Y: 6226021.58

Coordonnées RGF93 (ETRS89) : X: -0.055462 / Y: 43.0901297

Code Hydro: Q--0100

Rive de référence: Non renseigné

**18 juin 2013**Nature de l'inondation : **Débordement de cours d'eau**Altitude calculée de l'eau : **376.99 m**Nature du repère : **Repère normalisé (décret n°2005-233)**

Commentaires : Code : 86

GÉNÉRAL

Code : 23PLVG_GP_R_93_2

Date de mise à jour : 13/06/2023

Auteur : SPC GAD

MARQUE

Maximum de l'inondation : Oui

Visibilité : Oui

État du repère : Non renseigné

Pérennité : Non renseigné

Repère calculé : Non renseigné

PHEC : Non renseigné

SOURCE DE REPÉRAGE : RELEVÉS DE LAISSES DE LA CRUE DE JUIN 2013 -

Type de repérage : Campagne de terrain post-inondation

Organisme(s) : Pays de Lourdes et des Vallées des Gaves

NIVELLEMENT D'ORIGINE

Méthode : Non renseigné

Organisme : Inconnu

Référence nivelée : Marque d'inondation


Système altimétrique : NGF IGN 1969 (système normal)

Altitude de la référence (en m) : 376.990 m

Altitude calculée de l'eau (en m) : 376.99



Vue du repère

	Commune : LOURDES	Rivière : Le Gave de Pau
Avenue Peyramale #3		
Commentaires : Code : 86		4 Repère(s) sur le site


GÉNÉRAL

Unité de gestion : Gironde-Adour-Dordogne
Code : 23PLVG_GP_S_93 **Date de mise à jour :** 13/06/2023
Auteur : SPC GAD



GÉOLOCALISATION

Coordonnées WGS84 : X: -0.05546200 / Y: 43.09012970
Coordonnées RGF93 (Lambert 93) X: 451081.99 / Y: 6226021.58
Coordonnées RGF93 (ETRS89) : X: -0.055462 / Y: 43.0901297
Code Hydro: Q--0100 **Rive de référence:** Non renseigné

	20 octobre 2012	Altitude calculée de l'eau : 375.9 m
Nature de l'inondation : Débordement de cours d'eau		Nature du repère : Laisse d'inondation

Commentaires : Code : 92 - Fiabilité : Bonne

GÉNÉRAL

Code : 23PLVG_GP_R_93_3 **Date de mise à jour :** 13/06/2023
Auteur : SPC GAD



MARQUE

Maximum de l'inondation : Oui
Visibilité : Non **État du repère :** Non renseigné
Pérennité : Non renseigné **Repère calculé :** Non renseigné
PHEC : Non renseigné

SOURCE DE REPÉRAGE : RELEVÉS DE LAISSES DE LA CRUE DE JUIN 2013 -

Type de repérage : Campagne de terrain post-inondation
Organisme(s) : Particulier

NIVELLEMENT D'ORIGINE

Méthode : Non renseigné
Organisme : Inconnu
Référence nivelée : Marque d'inondation
Système altimétrique : NGF IGN 1969 (système normal)
Altitude de la référence (en m) : 375.900 m
Altitude calculée de l'eau (en m) : 375.9

Commune : **LOURDES**Rivière : **Le Gave de Pau****Avenue Peyramale #3**

Commentaires : Code : 86

4

Repère(s) sur le site

GÉNÉRAL

Unité de gestion : Gironde-Adour-Dordogne

Code : 23PLVG_GP_S_93

Date de mise à jour : 13/06/2023

Auteur : SPC GAD

**GÉOLOCALISATION**

Coordonnées WGS84 : X: -0.05546200 / Y: 43.09012970

Coordonnées RGF93 (Lambert 93) X: 451081.99 / Y: 6226021.58

Coordonnées RGF93 (ETRS89) : X: -0.055462 / Y: 43.0901297

Code Hydro: Q--0100

Rive de référence: Non renseigné

**20 octobre 2012**Nature de l'inondation : **Débordement de cours d'eau**Altitude calculée de l'eau : **375.9 m**Nature du repère : **Repère normalisé (décret n°2005-233)**

Commentaires : Code : 92

GÉNÉRAL

Code : 23PLVG_GP_R_93_4

Date de mise à jour :

Auteur : SPC GAD

13/06/2023

MARQUE

Maximum de l'inondation : Oui

Visibilité : Oui

État du repère : Non renseigné

Pérennité : Non renseigné

Repère calculé : Non renseigné

PHEC : Non renseigné

SOURCE DE REPÉRAGE : RELEVÉS DE LAISSES DE LA CRUE DE JUIN 2013 -

Type de repérage : Campagne de terrain post-inondation

Organisme(s) : Pays de Lourdes et des Vallées des Gaves

NIVELLEMENT D'ORIGINE

Méthode : Non renseigné

Organisme : Inconnu

Référence nivelée : Marque d'inondation

Système altimétrique : NGF IGN 1969 (système normal)

Altitude de la référence (en m) : 375.900 m

Altitude calculée de l'eau (en m) : 375.9



Vue du repère