

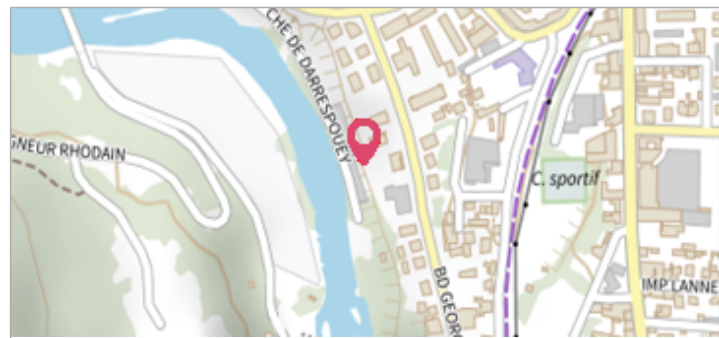
Commune : **LOURDES** | Rivière : **Le Gave de Pau**

**Chemin de Darrespouey #2**

Commentaires : Code : 85 | **2** Repère(s) sur le site

**GÉNÉRAL**

Unité de gestion : Gironde-Adour-Dordogne  
 Code : 23PLVG\_GP\_S\_92      Date de mise à jour : 13/06/2023  
 Auteur : SPC GAD



**GÉOLOCALISATION**

Coordonnées WGS84 : X: -0.04947660 / Y: 43.08753820  
 Coordonnées RGF93 (Lambert 93) X: 451558.23 / Y: 6225714.81  
 Coordonnées RGF93 (ETRS89) : X: -0.0494766 / Y: 43.0875382  
 Code Hydro: Q--0100      Rive de référence: Non renseigné


**18 juin 2013**      Altitude calculée de l'eau : **378.12 m**

Nature de l'inondation : **Débordement de cours d'eau**      Nature du repère : **Laisse d'inondation**

Commentaires : Code : 85 - Fiabilité : Bonne

**GÉNÉRAL**

Code : 23PLVG\_GP\_R\_92\_1      Date de mise à jour : 13/06/2023  
 Auteur : SPC GAD



Vue du repère

**MARQUE**

Maximum de l'inondation : Oui  
 Visibilité : Non      État du repère : Non renseigné  
 Pérennité : Non renseigné      Repère calculé : Non renseigné  
 PHEC : Non renseigné

**SOURCE DE REPÉRAGE : RELEVÉS DE LAISSES DE LA CRUE DE JUIN 2013 -**

Type de repérage : Campagne de terrain post-inondation  
 Organisme(s) : Syndicat Mixte de Développement Rural de l'Arrondissement d'Argelès-Gazost

**NIVELLEMENT D'ORIGINE**

Méthode : Non renseigné  
 Organisme : Inconnu  
 Référence nivelée : Marque d'inondation  
 Système altimétrique : NGF IGN 1969 (système normal)  
 Altitude de la référence (en m) : 378.120 m  
 Altitude calculée de l'eau (en m) : 378.12

Commune : **LOURDES**Rivière : **Le Gave de Pau****Chemin de Darrespouey #2**

Commentaires : Code : 85

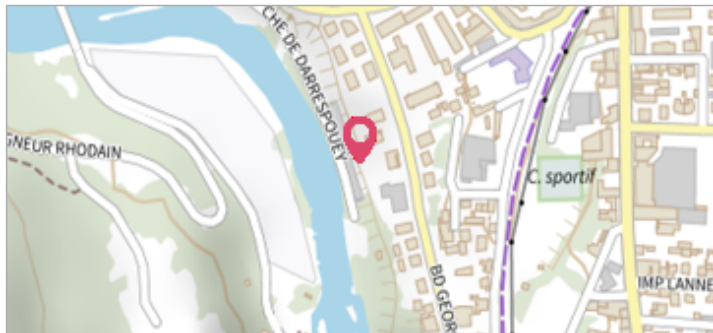
**2** Repère(s) sur le site**GÉNÉRAL**

Unité de gestion : Gironde-Adour-Dordogne

Code : 23PLVG\_GP\_S\_92

Date de mise à jour : 13/06/2023

Auteur : SPC GAD

**GÉOLOCALISATION**

Coordonnées WGS84 : X: -0.04947660 / Y: 43.08753820

Coordonnées RGF93 (Lambert 93) X: 451558.23 / Y: 6225714.81

Coordonnées RGF93 (ETRS89) : X: -0.0494766 / Y: 43.0875382

Code Hydro: Q--0100

Rive de référence: Non renseigné

**18 juin 2013**Nature de l'inondation : **Débordement de cours d'eau**Altitude calculée de l'eau : **378.12 m**Nature du repère : **Repère normalisé (décret n°2005-233)**

Commentaires : Code : 85

**GÉNÉRAL**

Code : 23PLVG\_GP\_R\_92\_2

Date de mise à jour :

Auteur : SPC GAD

13/06/2023

**MARQUE**

Maximum de l'inondation : Oui

Visibilité : Oui

État du repère : Non renseigné

Pérennité : Non renseigné

Repère calculé : Non renseigné

PHEC : Non renseigné

**SOURCE DE REPÉRAGE : RELEVÉS DE LAISSES DE LA CRUE DE JUIN 2013 -**

Type de repérage : Campagne de terrain post-inondation

Organisme(s) : Pays de Lourdes et des Vallées des Gaves

**NIVELLEMENT D'ORIGINE**

Méthode : Non renseigné

Organisme : Inconnu

Référence nivelée : Marque d'inondation

Système altimétrique : NGF IGN 1969 (système normal)

Altitude de la référence (en m) : 378.120 m

Altitude calculée de l'eau (en m) : 378.12



Vue du repère