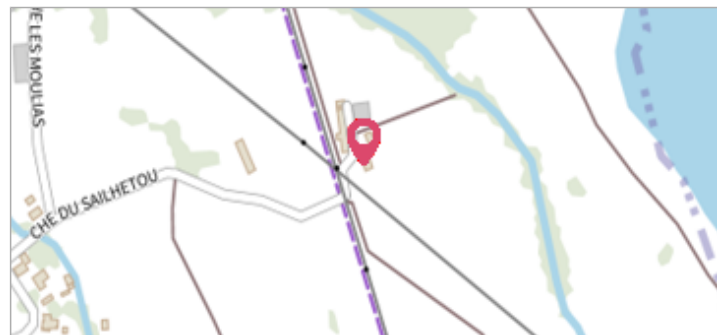
	Commune : <b>LAU-BALAGNAS</b>	Rivière : <b>Le Gave de Pau</b>
<h2 style="margin: 0;">Cami Deth Sailhetou #1</h2>		
Commentaires : Code : 77		<b>2</b> Repère(s) sur le site

**GÉNÉRAL**

---


**Unité de gestion :** Gironde-Adour-Dordogne  
**Code :** 23PLVG\_GP\_S\_82      **Date de mise à jour :** 13/06/2023  
**Auteur :** SPC GAD



**GÉOLOCALISATION**

---

**Coordonnées WGS84 :** X: -0.08086580 / Y: 42.98801330  
**Coordonnées RGF93 (Lambert 93)** X: 448570.58 / Y: 6214756.49  
**Coordonnées RGF93 (ETRS89)** : X: -0.0808658 / Y: 42.9880133  
**Code Hydro:** Q--0100      **Rive de référence:** Non renseigné

	<b>18 juin 2013</b>	Altitude calculée de l'eau : <b>430.79 m</b>
Nature de l'inondation : <b>Débordement de cours d'eau</b>		Nature du repère : <b>Laisse d'inondation</b>

Commentaires : Code : 77 - Fiabilité : Bonne

**GÉNÉRAL**

---

**Code :** 23PLVG\_GP\_R\_82\_1      **Date de mise à jour :** 13/06/2023  
**Auteur :** SPC GAD



**MARQUE**

---

**Maximum de l'inondation :** Oui  
**Visibilité :** Non      **État du repère :** Non renseigné  
**Pérennité :** Non renseigné      **Repère calculé :** Non renseigné  
**PHEC :** Non renseigné

**SOURCE DE REPÉRAGE : RELEVÉS DE LAISSES DE LA CRUE DE JUIN 2013 -**

---

**Type de repérage :** Campagne de terrain post-inondation  
**Organisme(s) :** Pays de Lourdes et des Vallées des Gaves

**NIVELLEMENT D'ORIGINE**

---

**Méthode :** Non renseigné  
**Organisme :** Inconnu  
**Référence nivelée :** Marque d'inondation  
**Système altimétrique :** NGF IGN 1969 (système normal)  
**Altitude de la référence (en m) :** 430.790 m  
**Altitude calculée de l'eau (en m) :** 430.79

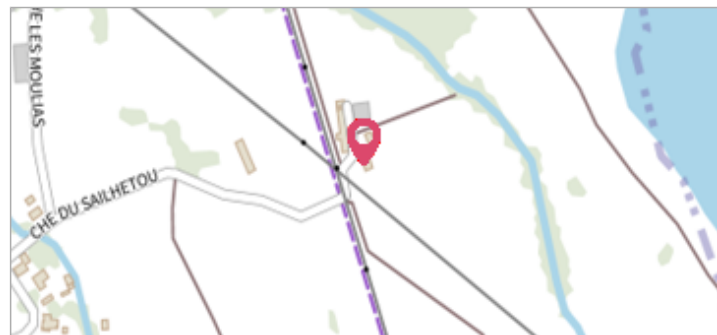
Commune : **LAU-BALAGNAS** | Rivière : **Le Gave de Pau**

**Cami Deth Sailhetou #1**

Commentaires : Code : 77 2 Repère(s) sur le site

**GÉNÉRAL**

Unité de gestion : Gironde-Adour-Dordogne  
 Code : 23PLVG\_GP\_S\_82      Date de mise à jour : 13/06/2023  
 Auteur : SPC GAD



**GÉOLOCALISATION**

Coordonnées WGS84 : X: -0.08086580 / Y: 42.98801330  
 Coordonnées RGF93 (Lambert 93) X: 448570.58 / Y: 6214756.49  
 Coordonnées RGF93 (ETRS89) : X: -0.0808658 / Y: 42.9880133  
 Code Hydro: Q--0100      Rive de référence: Non renseigné

**18 juin 2013**      Altitude calculée de l'eau : **430.79 m**

Nature de l'inondation : **Débordement de cours d'eau**      Nature du repère : **Repère normalisé (décret n°2005-233)**

Commentaires : Code : 77

**GÉNÉRAL**

Code : 23PLVG\_GP\_R\_82\_2      Date de mise à jour : 13/06/2023  
 Auteur : SPC GAD



**MARQUE**

Maximum de l'inondation : Oui  
 Visibilité : Oui      État du repère : Non renseigné  
 Pérennité : Non renseigné      Repère calculé : Non renseigné  
 PHEC : Non renseigné

**SOURCE DE REPÉRAGE : RELEVÉS DE LAISSES DE LA CRUE DE JUIN 2013 -**

Type de repérage : Campagne de terrain post-inondation  
 Organisme(s) : Pays de Lourdes et des Vallées des Gaves

**NIVELLEMENT D'ORIGINE**

Méthode : Non renseigné  
 Organisme : Inconnu  
 Référence nivelée : Marque d'inondation  
 Système altimétrique : NGF IGN 1969 (système normal)  
 Altitude de la référence (en m) : 430.790 m  
 Altitude calculée de l'eau (en m) : 430.79