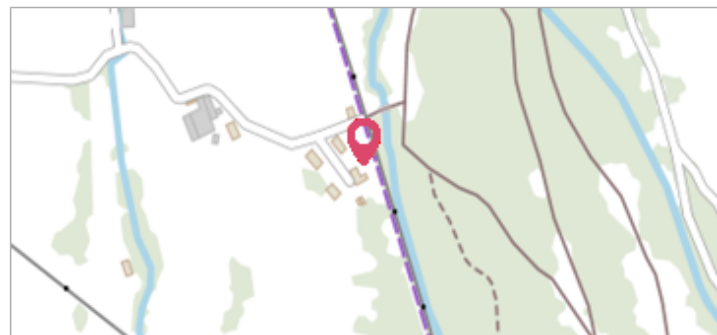
	Commune : LAU-BALAGNAS	Rivière : Le Gave de Pau
<h2 style="margin: 0;">Chemin des Artigaux #1</h2>		
Commentaires : Code : 74		2 Repère(s) sur le site


GÉNÉRAL

Unité de gestion : Gironde-Adour-Dordogne
Code : 23PLVG_GP_S_79 **Date de mise à jour :** 13/06/2023
Auteur : SPC GAD



GÉOLOCALISATION

Coordonnées WGS84 : X: -0.08331220 / Y: 42.99212400
Coordonnées RGF93 (Lambert 93) X: 448388.88 / Y: 6215221.01
Coordonnées RGF93 (ETRS89) : X: -0.0833122 / Y: 42.992124
Code Hydro: Q--0100 **Rive de référence:** Non renseigné

	18 Juin 2013	Altitude calculée de l'eau : 426.95 m
Nature de l'inondation : Débordement de cours d'eau		Nature du repère : Laisse d'inondation

Commentaires : Code : 74 - Fiabilité : Excellente

GÉNÉRAL

Code : 23PLVG_GP_R_79_1 **Date de mise à jour :** 13/06/2023
Auteur : SPC GAD



MARQUE

Maximum de l'inondation : Oui
Visibilité : Non **État du repère :** Non renseigné
Pérennité : Non renseigné **Repère calculé :** Non renseigné
PHEC : Non renseigné

SOURCE DE REPÉRAGE : RELEVÉS DE LAISSES DE LA CRUE DE JUIN 2013 -

Type de repérage : Campagne de terrain post-inondation
Organisme(s) : Pays de Lourdes et des Vallées des Gaves

NIVELLEMENT D'ORIGINE

Méthode : Non renseigné
Organisme : Inconnu
Référence nivelée : Marque d'inondation
Système altimétrique : NGF IGN 1969 (système normal)
Altitude de la référence (en m) : 426.950 m
Altitude calculée de l'eau (en m) : 426.95

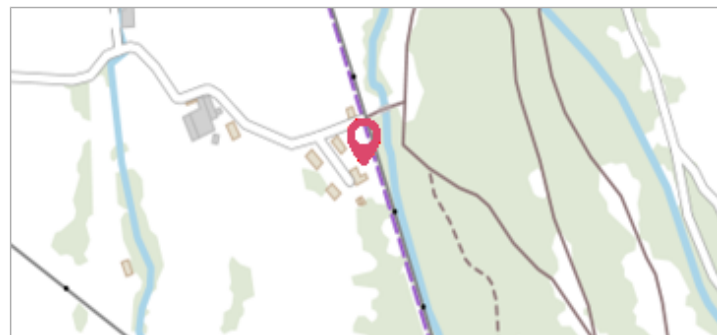
Commune : **LAU-BALAGNAS** | Rivière : **Le Gave de Pau**

Chemin des Artigaux #1

Commentaires : Code : 74 2 Repère(s) sur le site

GÉNÉRAL

Unité de gestion : Gironde-Adour-Dordogne
 Code : 23PLVG_GP_S_79 Date de mise à jour : 13/06/2023
 Auteur : SPC GAD



GÉOLOCALISATION

Coordonnées WGS84 : X: -0.08331220 / Y: 42.99212400
 Coordonnées RGF93 (Lambert 93) X: 448388.88 / Y: 6215221.01
 Coordonnées RGF93 (ETRS89) : X: -0.0833122 / Y: 42.992124
 Code Hydro: Q--0100 Rive de référence: Non renseigné

18 Juin 2013 Altitude calculée de l'eau : **426.95 m**

Nature de l'inondation : **Débordement de cours d'eau** Nature du repère : **Repère normalisé (décret n°2005-233)**

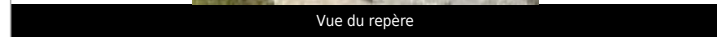
Commentaires : Code : 74

GÉNÉRAL

Code : 23PLVG_GP_R_79_2 Date de mise à jour : 13/06/2023
 Auteur : SPC GAD



Vue du repère



MARQUE

Maximum de l'inondation : Oui
 Visibilité : Oui État du repère : Non renseigné
 Pérennité : Non renseigné Repère calculé : Non renseigné
 PHEC : Non renseigné

SOURCE DE REPÉRAGE : RELEVÉS DE LAISSES DE LA CRUE DE JUIN 2013 -

Type de repérage : Campagne de terrain post-inondation
 Organisme(s) : Pays de Lourdes et des Vallées des Gaves

NIVELLEMENT D'ORIGINE

Méthode : Non renseigné
 Organisme : Inconnu
 Référence nivelée : Marque d'inondation
 Système altimétrique : NGF IGN 1969 (système normal)
 Altitude de la référence (en m) : 426.950 m
 Altitude calculée de l'eau (en m) : 426.95