


| | | |
|---|-------------------------------|---------------------------------|
|  | Commune : LAU-BALAGNAS | Rivière : Le Gave de Pau |
| Route du Lac | | |
| Commentaires : Code : 71 | | 1 Repère(s) sur le site |

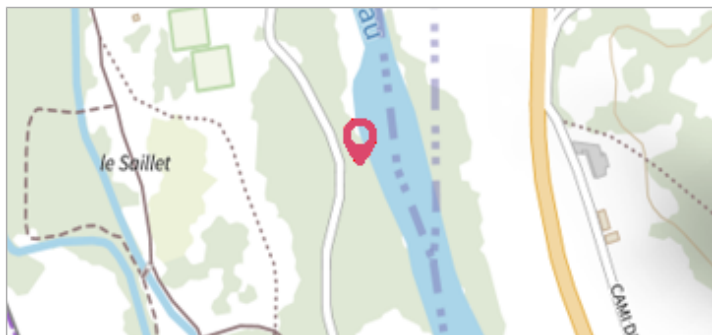
GÉNÉRAL

Unité de gestion : Gironde-Adour-Dordogne

Code : 23PLVG_GP_S_76

Date de mise à jour : 13/06/2023

Auteur : SPC GAD



GÉOLOCALISATION


Coordonnées WGS84 : X: -0.07981000 / Y: 42.99574170

Coordonnées RGF93 (Lambert 93) X: 448690.21 / Y: 6215611.81

Coordonnées RGF93 (ETRS89) : X: -0.07981 / Y: 42.9957417

Code Hydro: Q---0100

Rive de référence: Non renseigné

| | | | |
|---|---------------------|--|---|
|  | 18 Juin 2013 | Nature de l'inondation : Débordement de cours d'eau | Nature du repère : Laisse d'inondation |
| Commentaires : Code : 71 - Fiabilité : Moyenne - Laises sur arbre à proximité du gave + traces sur troncs de la forêt alluviale | | | |

GÉNÉRAL

Code : 23PLVG_GP_R_76_1

Date de mise à jour :

Auteur : SPC GAD

13/06/2023

MARQUE

Maximum de l'inondation : Oui

Visibilité : Non

État du repère : Non renseigné

Pérennité : Non renseigné

Repère calculé : Non renseigné

PHEC : Non renseigné

SOURCE DE REPÉRAGE : RELEVÉS DE LAISSES DE LA CRUE DE JUIN 2013 -

Type de repérage : Campagne de terrain post-inondation

Organisme : Syndicat Mixte de Développement Rural de l'Arrondissement d'Argelès-Gazost



Vue du repère