

Commune : **GER**Rivière : **Le Gave de Pau****Porte du n 12 imp Arreissant**

Commentaires : Code : 58

**3**

Repère(s) sur le site

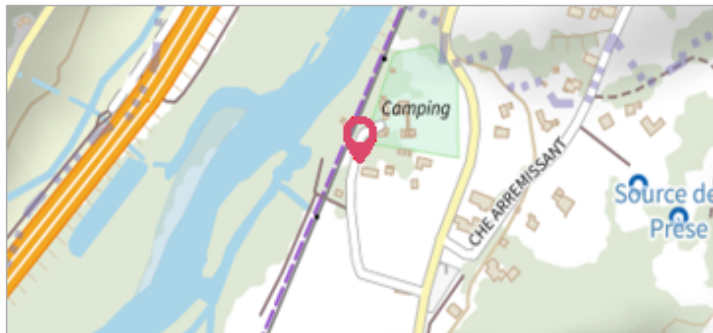
**GÉNÉRAL**

Unité de gestion : Gironde-Adour-Dordogne

Code : 23PLVG\_GP\_S\_61

Date de mise à jour : 13/06/2023

Auteur : SPC GAD

**GÉOLOCALISATION**

Coordonnées WGS84 : X: -0.04220120 / Y: 43.05746110

Coordonnées RGF93 (Lambert 93) X: 452021.86 / Y: 6222350.3

Coordonnées RGF93 (ETRS89) : X: -0.0422012 / Y: 43.0574611

Code Hydro: Q--0100

Rive de référence: Non renseigné

**20 Octobre 2012**Nature de l'inondation : **Débordement de cours d'eau**Altitude calculée de l'eau : **389.74 m**Nature du repère : **Laisse d'inondation**

Commentaires : Code : 58 - Fiabilité : Excellente

**GÉNÉRAL**

Code : 23PLVG\_GP\_R\_61\_1

Date de mise à jour :

Auteur : SPC GAD

13/06/2023

**MARQUE**

Maximum de l'inondation : Oui

Visibilité : Non

État du repère : Non renseigné

Pérennité : Non renseigné

Repère calculé : Non renseigné

PHEC : Non renseigné

**SOURCE DE REPÉRAGE : RELEVÉS DE LAISSES DE LA CRUE DE JUIN 2013 -**

Type de repérage : Campagne de terrain post-inondation

Organisme(s) : Syndicat Mixte de Développement Rural de l'Arrondissement d'Argelès-Gazost

**NIVELLEMENT D'ORIGINE**

Méthode : Non renseigné

Organisme : Inconnu

Référence nivelée : Marque d'inondation

Système altimétrique : NGF IGN 1969 (système normal)

Altitude de la référence (en m) : 389.740 m

Altitude calculée de l'eau (en m) : 389.74

Commune : **GER** | Rivière : **Le Gave de Pau**

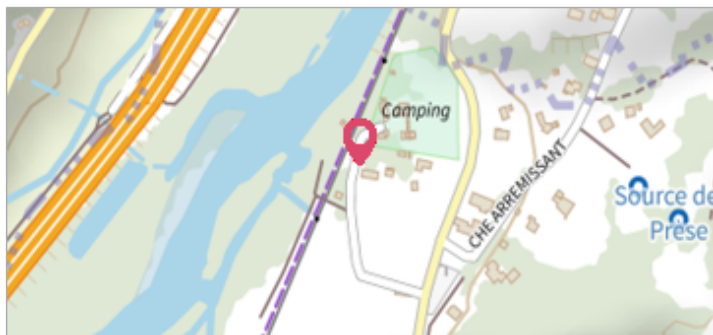
## Porte du n 12 imp Arreissant

Commentaires : Code : 58

**3** Repère(s) sur le site

### GÉNÉRAL

Unité de gestion : Gironde-Adour-Dordogne  
 Code : 23PLVG\_GP\_S\_61 Date de mise à jour : 13/06/2023  
 Auteur : SPC GAD



### GÉOLOCALISATION

Coordonnées WGS84 : X: -0.04220120 / Y: 43.05746110  
 Coordonnées RGF93 (Lambert 93) X: 452021.86 / Y: 6222350.3  
 Coordonnées RGF93 (ETRS89) : X: -0.0422012 / Y: 43.0574611  
 Code Hydro: Q--0100 Rive de référence: Non renseigné

**20 Octobre 2012** Altitude calculée de l'eau : **389.74 m**  
 Nature de l'inondation : **Débordement de cours d'eau** Nature du repère : **Repère normalisé (décret n°2005-233)**

Commentaires : Code : 58

### GÉNÉRAL

Code : 23PLVG\_GP\_R\_61\_2 Date de mise à jour : 13/06/2023  
 Auteur : SPC GAD



Vue du repère

### MARQUE

Maximum de l'inondation : Oui  
 Visibilité : Oui État du repère : Non renseigné  
 Pérennité : Non renseigné Repère calculé : Non renseigné  
 PHEC : Non renseigné

### SOURCE DE REPÉRAGE : RELEVÉS DE LAISSES DE LA CRUE DE JUIN 2013 -

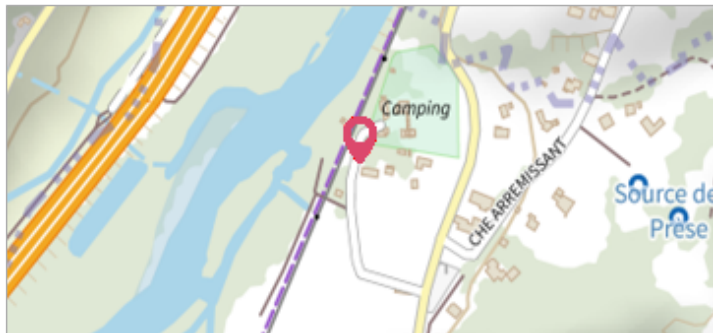
Type de repérage : Campagne de terrain post-inondation  
 Organisme(s) : Pays de Lourdes et des Vallées des Gaves

### NIVELLEMENT D'ORIGINE

Méthode : Non renseigné  
 Organisme : Inconnu  
 Référence nivelée : Marque d'inondation  
 Système altimétrique : NGF IGN 1969 (système normal)  
 Altitude de la référence (en m) : 389.740 m  
 Altitude calculée de l'eau (en m) : 389.74

Commune : **GER**Rivière : **Le Gave de Pau****Porte du n 12 imp Arremissant****Commentaires** : Code : 58**3**

Repère(s) sur le site

**GÉNÉRAL****Unité de gestion** : Gironde-Adour-Dordogne**Code** : 23PLVG\_GP\_S\_61**Date de mise à jour** : 13/06/2023**Auteur** : SPC GAD**GÉOLOCALISATION****Coordonnées WGS84** : X: -0.04220120 / Y: 43.05746110**Coordonnées RGF93 (Lambert 93)** X: 452021.86 / Y: 6222350.3**Coordonnées RGF93 (ETRS89)** : X: -0.0422012 / Y: 43.0574611**Code Hydro**: Q--0100**Rive de référence**: Non renseigné**18 Juin 2013**Altitude calculée de l'eau : **390.97 m**Nature de l'inondation : **Débordement de cours d'eau**Nature du repère : **Laisse d'inondation****Commentaires** : Code : 60 - Fiabilité : Bonne - Porte du n 12 imp Arremissant noyée au dessus du premier carreau**GÉNÉRAL****Code** : 23PLVG\_GP\_R\_61\_3**Date de mise à jour** :**Auteur** : SPC GAD

13/06/2023

**MARQUE****Maximum de l'inondation** : Oui**Visibilité** : Non**État du repère** : Non renseigné**Pérennité** : Non renseigné**Repère calculé** : Non renseigné**PHEC** : Non renseigné**SOURCE DE REPÉRAGE : RELEVÉS DE LAISSES DE LA CRUE DE JUIN 2013 -****Type de repérage** : Campagne de terrain post-inondation**Organisme(s)** : Syndicat Mixte de Développement Rural de l'Arrondissement d'Argelès-Gazost**NIVELLEMENT D'ORIGINE****Méthode** : Non renseigné**Organisme** : Inconnu**Référence nivelée** : Marque d'inondation**Système altimétrique** : NGF IGN 1969 (système normal)**Altitude de la référence (en m)** : 390.970 m**Altitude calculée de l'eau (en m)** : 390.97