
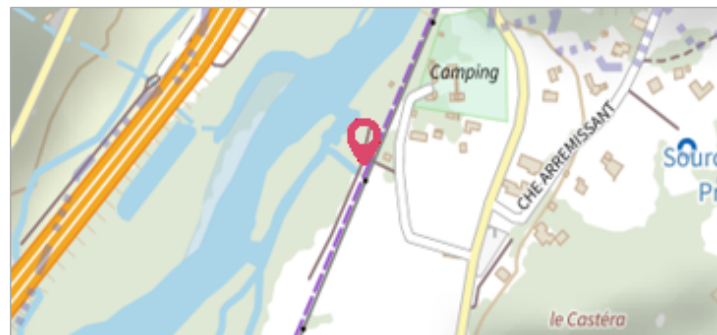


| | | |
|---|----------------------|---------------------------------|
|  | Commune : GER | Rivière : Le Gave de Pau |
| <h2>Impasse Arremissant #3</h2> | | |
| Commentaires : Code : 51 | | 1 Repère(s) sur le site |


GÉNÉRAL

Unité de gestion : Gironde-Adour-Dordogne
Code : 23PLVG_GP_S_54 **Date de mise à jour :** 13/06/2023
Auteur : SPC GAD



GÉOLOCALISATION

Coordonnées WGS84 : X: -0.04276860 / Y: 43.05713790
Coordonnées RGF93 (Lambert 93) : X: 451974.25 / Y: 6222316.18
Coordonnées RGF93 (ETRS89) : X: -0.0427686 / Y: 43.0571379
Code Hydro: Q--0100 **Rive de référence:** Non renseigné

| | | |
|---|---------------------|---|
|  | 18 juin 2013 | Altitude calculée de l'eau : 391.14 m |
| Nature de l'inondation : Débordement de cours d'eau | | Nature du repère : Laisse d'inondation |

Commentaires : Code : 51 - Fiabilité : Moyenne - Plusieurs laisses présentes sur arbustes le long de la voie verte

GÉNÉRAL

Code : 23PLVG_GP_R_54_1 **Date de mise à jour :** 13/06/2023
Auteur : SPC GAD



MARQUE

Maximum de l'inondation : Oui
Visibilité : Non **État du repère :** Non renseigné
Pérennité : Non renseigné **Repère calculé :** Non renseigné
PHEC : Non renseigné

SOURCE DE REPÉRAGE : RELEVÉS DE LAISSES DE LA CRUE DE JUIN 2013 -

Type de repérage : Campagne de terrain post-inondation
Organisme(s) : Syndicat Mixte de Développement Rural de l'Arrondissement d'Argelès-Gazost

NIVELLEMENT D'ORIGINE

Méthode : Non renseigné
Organisme : Inconnu
Référence nivelée : Marque d'inondation
Système altimétrique : NGF IGN 1969 (système normal)
Altitude de la référence (en m) : 391.140 m
Altitude calculée de l'eau (en m) : 391.14