	Commune : ARGELES-GAZOST	Rivière : Le Gave de Pau
	échelle du pont de thilos	
Commentaires : Code : 20		2 Repère(s) sur le site

GÉNÉRAL

Unité de gestion : Gironde-Adour-Dordogne

Code : 23PLVG_GP_S_20 Date de mise à jour : 13/06/2023

Auteur : SPC GAD




GÉOLOCALISATION

Coordonnées WGS84 : X: -0.08136630 / Y: 43.00510480

Coordonnées RGF93 (Lambert 93) X: 448603.9 / Y: 6216657.08

Coordonnées RGF93 (ETRS89) : X: -0.0813663 / Y: 43.0051048

Code Hydro: Q---0100 Rive de référence: Non renseigné

	18 Juin 2013	Nature du repère : Laisse d'inondation
	Nature de l'inondation : Débordement de cours d'eau	
Commentaires : Code : 20 - Fiabilité : Excellente - Environ 4.5m mesuré au max à l'échelle du pont de thilos le 18/06/2013 autour de 21h		

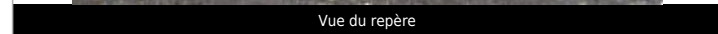
GÉNÉRAL

Code : 23PLVG_GP_R_20_1 Date de mise à jour : 13/06/2023


Auteur : SPC GAD



Vue du repère



MARQUE	
Maximum de l'inondation : Oui	
Visibilité : Non	État du repère : Non renseigné
Pérennité : Non renseigné	Repère calculé : Non renseigné
PHEC : Non renseigné	
SOURCE DE REPÉRAGE : RELEVÉS DE LAISSES DE LA CRUE DE JUIN 2013 -	
Type de repérage : Campagne de terrain post-inondation	
Organisme : Pays de Lourdes et des Vallées des Gaves	

	Commune : ARGELES-GAZOST	Rivière : Le Gave de Pau
<h2 style="margin: 0;">échelle du pont de thilos</h2>		2 Repère(s) sur le site
Commentaires : Code : 20		


GÉNÉRAL

Unité de gestion : Gironde-Adour-Dordogne
 Code : 23PLVG_GP_S_20 Date de mise à jour : 13/06/2023
 Auteur : SPC GAD





GÉOLOCALISATION

Coordonnées WGS84 : X: -0.08136630 / Y: 43.00510480
 Coordonnées RGF93 (Lambert 93) X: 448603.9 / Y: 6216657.08
 Coordonnées RGF93 (ETRS89) : X: -0.0813663 / Y: 43.0051048
 Code Hydro: Q---0100 Rive de référence: Non renseigné

	20 Octobre 2012	Nature de l'inondation : Débordement de cours d'eau Nature du repère : Laisse d'inondation
Commentaires : Code : 21 - Fiabilité : Excellente - Environ 3.5m mesuré au max à l'échelle du pont de thilos le 20/10/2012		

GÉNÉRAL

Code : 23PLVG_GP_R_20_2 Date de mise à jour : 13/06/2023
 Auteur : SPC GAD



MARQUE

Maximum de l'inondation : Oui
 Visibilité : Non État du repère : Non renseigné
 Pérennité : Non renseigné Repère calculé : Non renseigné
 PHEC : Non renseigné

SOURCE DE REPÉRAGE : RELEVÉS DE LAISSES DE LA CRUE DE JUIN 2013 -

Type de repérage : Campagne de terrain post-inondation
 Organisme : Pays de Lourdes et des Vallées des Gaves