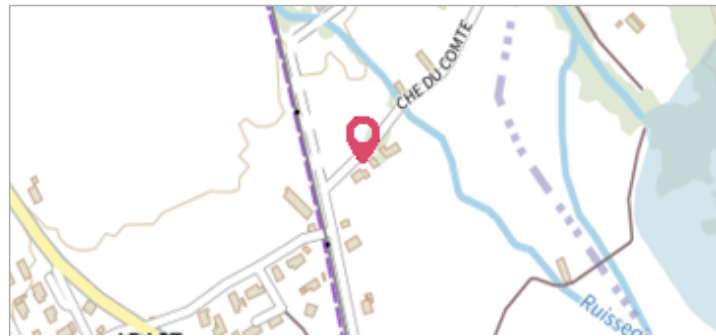
	Commune : ADAST	Rivière : Le Gave de Pau
Appentis		
Commentaires : Code : 7		2 Repère(s) sur le site


GÉNÉRAL

Unité de gestion : Gironde-Adour-Dordogne
 Code : 23PLVG_GP_S_7 Date de mise à jour : 13/06/2023
 Auteur : SPC GAD



GÉOLOCALISATION

Coordonnées WGS84 : X: -0.07543540 / Y: 42.97630940
 Coordonnées RGF93 (Lambert 93) X: 448962.86 / Y: 6213438.8
 Coordonnées RGF93 (ETRS89) : X: -0.0754354 / Y: 42.9763094
 Code Hydro: Q--0100 Rive de référence: Non renseigné

	18 Juin 2013	Altitude calculée de l'eau : 442.15 m
Nature de l'inondation : Débordement de cours d'eau		Nature du repère : Témoignage oral
Commentaires : Code : 7 - Fiabilité : Bonne - +81cm niveau indiqué par le propriétaire devant appentis		

GÉNÉRAL

Code : 23PLVG_GP_R_7_1 Date de mise à jour : 13/06/2023
 Auteur : SPC GAD

MARQUE


Maximum de l'inondation : Oui
 Visibilité : Oui État du repère : Non renseigné
 Pérennité : Non renseigné Repère calculé : Non renseigné
 PHEC : Non renseigné

SOURCE DE REPÉRAGE : RELEVÉS DE LAISSES DE LA CRUE DE JUIN 2013 -

Type de repérage : Campagne de terrain post-inondation
 Organisme(s) : Pays de Lourdes et des Vallées des Gaves

NIVELLEMENT D'ORIGINE

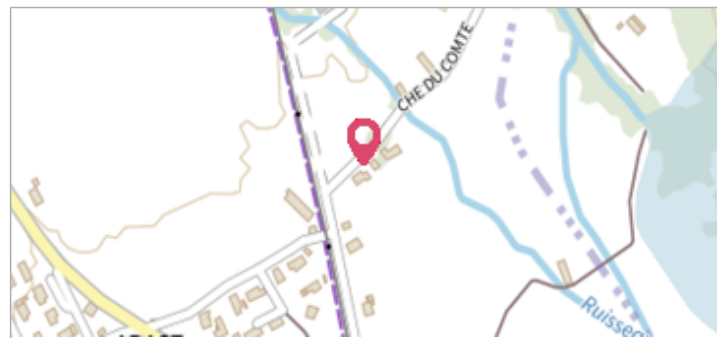
Méthode : Non renseigné
 Organisme : Inconnu
 Référence nivelée : Marque d'inondation
 Système altimétrique : NGF IGN 1969 (système normal)
 Altitude de la référence (en m) : 442.150 m
 Altitude calculée de l'eau (en m) : 442.15

	Commune : ADAST	Rivière : Le Gave de Pau
<h2 style="margin: 0;">Appentis</h2>		

Commentaires : Code : 7 **2** Repère(s) sur le site


GÉNÉRAL

Unité de gestion : Gironde-Adour-Dordogne
Code : 23PLVG_GP_S_7 **Date de mise à jour :** 13/06/2023
Auteur : SPC GAD



GÉOLOCALISATION

Coordonnées WGS84 : X: -0.07543540 / Y: 42.97630940
Coordonnées RGF93 (Lambert 93) X: 448962.86 / Y: 6213438.8
Coordonnées RGF93 (ETRS89) : X: -0.0754354 / Y: 42.9763094
Code Hydro: Q--0100 **Rive de référence:** Non renseigné

	<h2 style="margin: 0;">20 Octobre 2012</h2>	Altitude calculée de l'eau : 441.74 m
	Nature de l'inondation : Débordement de cours d'eau	Nature du repère : Témoignage oral

Commentaires : Code : 8 - Fiabilité : Bonne - +40cm niveau indiqué par le propriétaire devant appentis

GÉNÉRAL

Code : 23PLVG_GP_R_8_1 **Date de mise à jour :** 13/06/2023
Auteur : SPC GAD



MARQUE

Maximum de l'inondation : Oui
Visibilité : Oui **État du repère :** Non renseigné
Pérennité : Non renseigné **Repère calculé :** Non renseigné
PHEC : Non renseigné

SOURCE DE REPÉRAGE : RELEVÉS DE LAISSES DE LA CRUE DE JUIN 2013 -

Type de repérage : Campagne de terrain post-inondation
Organisme(s) : Pays de Lourdes et des Vallées des Gaves

NIVELLEMENT D'ORIGINE

Méthode : Non renseigné
Organisme : Inconnu
Référence nivelée : Marque d'inondation
Système altimétrique : NGF IGN 1969 (système normal)
Altitude de la référence (en m) : 441.740 m
Altitude calculée de l'eau (en m) : 441.74