

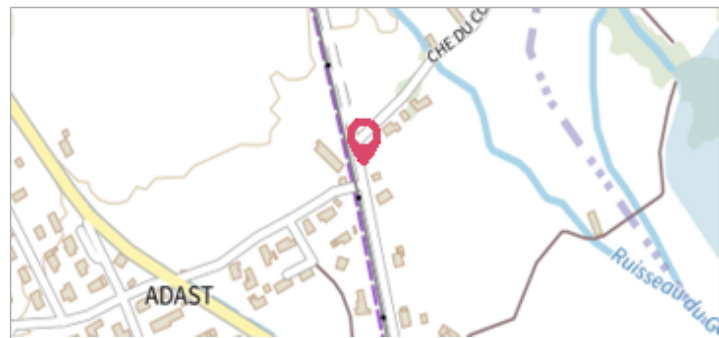
Commune : **ADAST** | Rivière : **Le Gave de Pau**

Chemin des Coquelicots #1

Commentaires : Code : 1 **1** Repère(s) sur le site

GÉNÉRAL

Unité de gestion : Gironde-Adour-Dordogne
 Code : 23PLVG_GP_S_1 Date de mise à jour : 13/06/2023
 Auteur : SPC GAD



GÉOLOCALISATION

Coordonnées WGS84 : X: -0.07581750 / Y: 42.97589570
 Coordonnées RGF93 (Lambert 93) X: 448929.9 / Y: 6213394.05
 Coordonnées RGF93 (ETRS89) : X: -0.0758175 / Y: 42.9758957
 Code Hydro: Q--0100 Rive de référence: Non renseigné

18 Juin 2013 Altitude calculée de l'eau : **441.93 m**

Nature de l'inondation : **Débordement de cours d'eau** Nature du repère : **Laisse d'inondation**


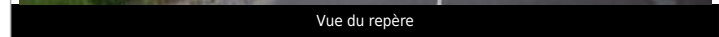
Commentaires : Code : 1 - Fiabilité : Bonne - Max crue sur Adast ?

GÉNÉRAL

Code : 23PLVG_GP_R_1_1 Date de mise à jour : 13/06/2023
 Auteur : SPC GAD



Vue du repère



MARQUE

Maximum de l'inondation : Oui
 Visibilité : Non État du repère : Non renseigné
 Pérennité : Non renseigné Repère calculé : Non renseigné
 PHEC : Non renseigné

SOURCE DE REPÉRAGE : RELEVÉS DE LAISSES DE LA CRUE DE JUIN 2013 -

Type de repérage : Campagne de terrain post-inondation
 Organisme(s) : Pays de Lourdes et des Vallées des Gaves

NIVELLEMENT D'ORIGINE

Méthode : Non renseigné
 Organisme : Inconnu
 Référence nivelée : Marque d'inondation
 Système altimétrique : NGF IGN 1969 (système normal)
 Altitude de la référence (en m) : 441.930 m
 Altitude calculée de l'eau (en m) : 441.93