

Commune : **QUIMPERLE** | Rivière : **L' Isole**

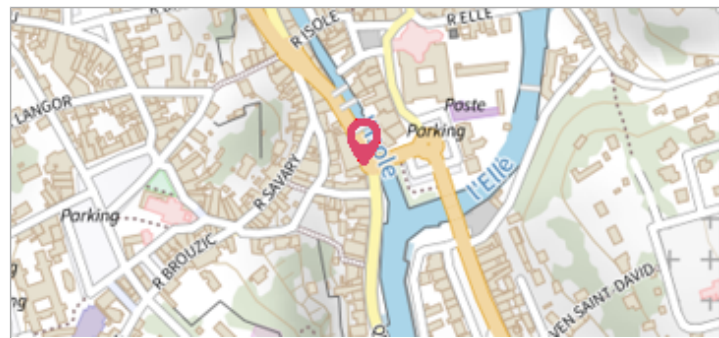
## Commerce au 3 Rue de la Tour d'Auvergne

**Commentaires :** Lors de l'étude BCEOM de 1994, le bâtiment était occupé par une agence bancaire. En 2023, il est utilisé par une agence immobilière.

**2** Repère(s) sur le site

**GÉNÉRAL**

**Unité de gestion :** Vilaine-Côtiers Bretons  
**Code :** SPC\_29233\_054      **Date de mise à jour :** 08/06/2023  
**Auteur :** SPC VCB



**GÉOLOCALISATION**

**Coordonnées WGS84 :** X: -3.54568222 / Y: 47.87134420  
**Coordonnées RGF93 (Lambert 93)** X: 211200.9 / Y: 6772599.14  
**Coordonnées RGF93 (ETRS89)** : X: -3.5456822 / Y: 47.8713442  
**Code Hydro:** J48-0300      **Rive de référence:** Droite

**23 janvier 1995**      Altitude calculée de l'eau : **4.92 m**

Nature de l'inondation : **Fluvio-maritime**      Nature du repère : **Document écrit**

**GÉNÉRAL**

**Code :** SPC\_29233\_054\_1995      **Date de mise à jour :** 31/07/2023  
**Auteur :** SPC VCB



**MARQUE**

**Maximum de l'inondation :** Oui  
**Visibilité :** Non      **État du repère :** Moyen  
**Pérennité :** Moyenne      **Repère calculé :** Non  
**PHEC :** Non

**SOURCE DE REPÉRAGE : DDE 29 RELEVÉS LAISSES INONDATION JANVIER 1995 - 01/11/1995**

**Type de repérage :** Campagne de terrain post-inondation

**ENTRÉE DU COMMERCE AU 3 RUE DE LA TOUR D'AUVERGNE - 01/11/1995**

**Méthode :** Non renseigné  
**Organisme :** DDE 29  
**Référence nivelée :** Autre type de référence  
**Description référence du repère :** Seuil d'entrée du commerce au 3 Rue de la Tour d'Auvergne  
**Système altimétrique :** NGF IGN 1969 (système normal)  
**Altitude de la référence (en m) :** 4.670 m  
**Différence entre le niveau d'eau et la référence (en m) :** 0.250 m  
**Altitude calculée de l'eau (en m) :** 4.92

Commune : **QUIMPERLE** | Rivière : **L' Isole**

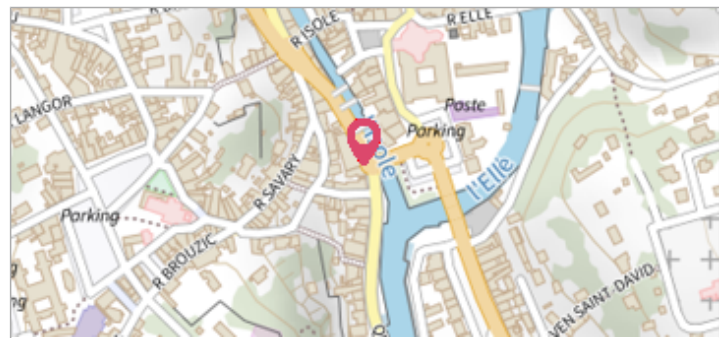
## Commerce au 3 Rue de la Tour d'Auvergne

**Commentaires :** Lors de l'étude BCEOM de 1994, le bâtiment était occupé par une agence bancaire. En 2023, il est utilisé par une agence immobilière.

**2** Repère(s) sur le site

**GÉNÉRAL**

**Unité de gestion :** Vilaine-Côtiers Bretons  
**Code :** SPC\_29233\_054      **Date de mise à jour :** 08/06/2023  
**Auteur :** SPC VCB



Commerce au 3 rue de la Tour d'Auvergne

**GÉOLOCALISATION**

**Coordonnées WGS84 :** X: -3.54568222 / Y: 47.87134420  
**Coordonnées RGF93 (Lambert 93)** X: 211200.9 / Y: 6772599.14  
**Coordonnées RGF93 (ETRS89)** : X: -3.5456822 / Y: 47.8713442  
**Code Hydro:** J48-0300      **Rive de référence:** Droite


**15 Février 1974**      Altitude calculée de l'eau : **4.5 m**

Nature de l'inondation : **Fluvio-maritime**      Nature du repère : **Document écrit**

**Commentaires :** Information issue d'une étude BCEOM de 1994

**GÉNÉRAL**

**Code :** SPC\_29233\_054\_1974      **Date de mise à jour :** 08/06/2023  
**Auteur :** SPC VCB



**MARQUE**

**Maximum de l'inondation :** Oui  
**Visibilité :** Non      **État du repère :** Bon  
**Pérennité :** Longue      **Repère calculé :** Non  
**PHEC :** Non

**SOURCE DE REPÉRAGE : BCEOM ÉTUDE FÉVRIER 1994 SUR LES COURS D'EAU DU FINISTÈRE - 01/02/1994**

**Type de repérage :** Source bibliographique

**NIVEAU DE L'INONDATION DANS LE COMMERCE**

**Méthode :** Non renseigné  
**Organisme :** DDE 29  
**Référence nivelée :** Marque d'inondation  
**Description référence du repère :** niveau de l'inondation dans le commerce  
**Système altimétrique :** NGF IGN 1969 (système normal)  
**Altitude de la référence (en m) :** 4.500 m  
**Altitude calculée de l'eau (en m) :** 4.5