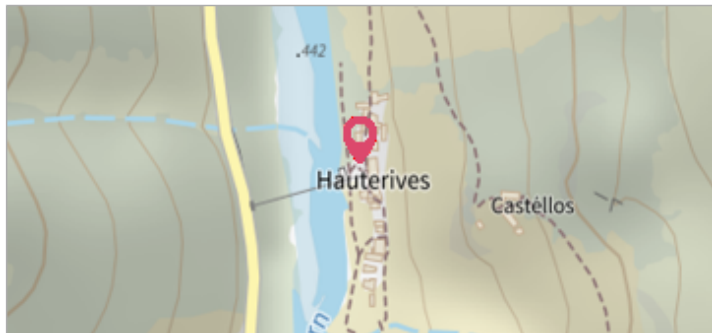


Commune : **GORGES DU TARN CAUSSES**Rivière : **Le Tarn****Rampe d'accès au hameau d'Hauterives****4**

Repère(s) sur le site

GÉNÉRAL**Unité de gestion :** Garonne-Tarn-Lot**Code :** WEB_S_202305230828**Date de mise à jour :** 23/05/2023**Auteur :** Mathias DAUBAS

vu du site depuis la rive droite du Tarn- google image août 2022

GÉOLOCALISATION**Coordonnées WGS84 :** X: 3.34749000 / Y: 44.32063000**Coordonnées RGF93 (Lambert 93) :** X: 727714 / Y: 6358016.95**Coordonnées RGF93 (ETRS89) :** X: 3.34749 / Y: 44.32063**Code Hydro:** O---0100**Rive de référence:** Gauche**Septembre 1900**Nature de l'inondation : **Débordement de cours d'eau**Nature du repère : **Plaque****GÉNÉRAL****Code :** WEB_R_202305231042**Date de mise à jour :****Auteur :** Mathias DAUBAS

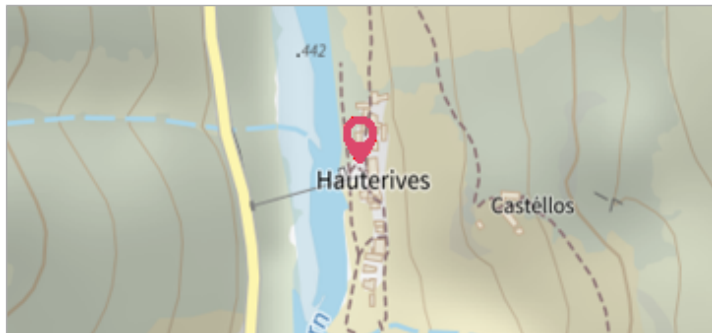
23/05/2023

MARQUE**Texte :** Crue de septembre 1900**Maximum de l'inondation :** Oui**Visibilité :** Oui**État du repère :** Bon**Pérennité :** Longue

Vue du repère, auteur: M Daubas, 2023

Commune : **GORGES DU TARN CAUSSES**Rivière : **Le Tarn****Rampe d'accès au hameau d'Hauterives****4**

Repère(s) sur le site

GÉNÉRAL**Unité de gestion :** Garonne-Tarn-Lot**Code :** WEB_S_202305230828**Date de mise à jour :** 23/05/2023**Auteur :** Mathias DAUBAS

vu du site depuis la rive droite du Tarn- google image août 2022

GÉOLOCALISATION**Coordonnées WGS84 :** X: 3.34749000 / Y: 44.32063000**Coordonnées RGF93 (Lambert 93) :** X: 727714 / Y: 6358016.95**Coordonnées RGF93 (ETRS89) :** X: 3.34749 / Y: 44.32063**Code Hydro:** O---0100**Rive de référence:** Gauche**Septembre 1965**Nature de l'inondation : **Débordement de cours d'eau**Nature du repère : **Plaque****GÉNÉRAL****Code :** WEB_R_202305231259**Date de mise à jour :****Auteur :** Mathias DAUBAS

23/05/2023

MARQUE**Texte :** Crue septembre 1965**Maximum de l'inondation :** Oui**Visibilité :** Oui**État du repère :** Bon**Pérennité :** Longue

Vue du repère, auteur: M Daubas, 2023

Commune : **GORGES DU TARN CAUSSES**Rivière : **Le Tarn****Rampe d'accès au hameau d'Hauterives****4**

Repère(s) sur le site

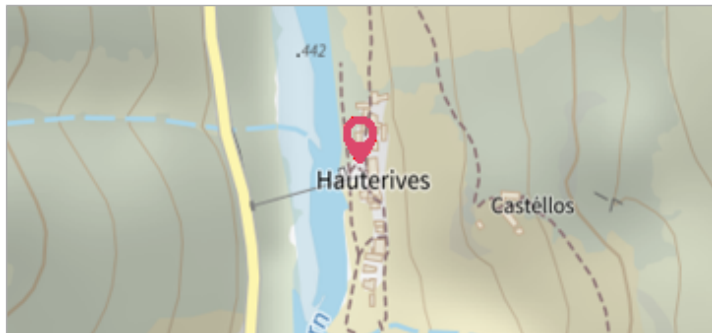
GÉNÉRAL

Unité de gestion : Garonne-Tarn-Lot

Code : WEB_S_202305230828

Date de mise à jour : 23/05/2023

Auteur : Mathias DAUBAS



vu du site depuis la rive droite du Tarn- google image août 2022

GÉOLOCALISATION

Coordonnées WGS84 : X: 3.34749000 / Y: 44.32063000

Coordonnées RGF93 (Lambert 93) X: 727714 / Y: 6358016.95

Coordonnées RGF93 (ETRS89) : X: 3.34749 / Y: 44.32063

Code Hydro: O---0100

Rive de référence: Gauche

**Novembre 1994**Nature de l'inondation : **Débordement de cours d'eau**Nature du repère : **Plaque****GÉNÉRAL**

Code : WEB_R_202305231506

Date de mise à jour :

Auteur : Mathias DAUBAS

23/05/2023

MARQUE

Texte : Crues novembre 1914 et novembre 2011

Maximum de l'inondation : Oui

Visibilité : Oui

État du repère : Bon

Pérennité : Longue



Vue du repère, auteur: M Daubas, 2023

Commune : **GORGES DU TARN CAUSSES**Rivière : **Le Tarn**

Rampe d'accès au hameau d'Hauterives

4

Repère(s) sur le site

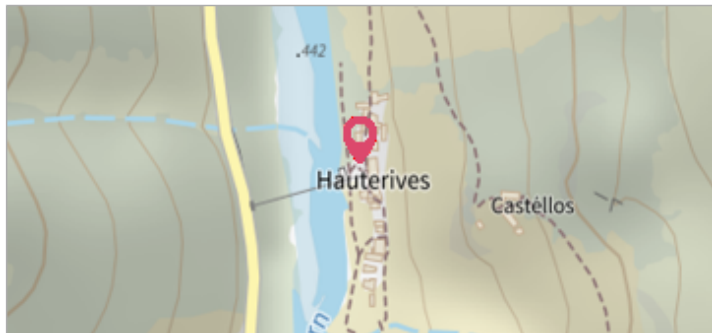
GÉNÉRAL

Unité de gestion : Garonne-Tarn-Lot

Code : WEB_S_202305230828

Date de mise à jour : 23/05/2023

Auteur : Mathias DAUBAS



vu du site depuis la rive droite du Tarn- google image août 2022

GÉOLOCALISATION

Coordonnées WGS84 : X: 3.34749000 / Y: 44.32063000

Coordonnées RGF93 (Lambert 93) X: 727714 / Y: 6358016.95

Coordonnées RGF93 (ETRS89) : X: 3.34749 / Y: 44.32063

Code Hydro: O---0100

Rive de référence: Gauche



Novembre 2011

Nature de l'inondation : **Débordement de cours d'eau**Nature du repère : **Plaque**

GÉNÉRAL

Code : WEB_R_202305231910

Date de mise à jour :

Auteur : Mathias DAUBAS

23/05/2023

MARQUE

Texte : Crues novembre 1994 et novembre 2011

Maximum de l'inondation : Oui

Visibilité : Oui

État du repère : Bon

Pérennité : Longue



Vue du repère, auteur: M Daubas, 2023