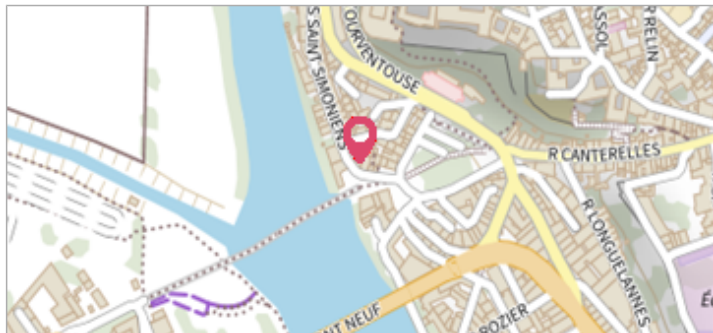


Commune : **BEZIERS**Rivière : **L' Orb****36, rue des Saint-Simoniens****Commentaires :** Échelle limnimétrique**3**

Repère(s) sur le site

GÉNÉRAL**Unité de gestion :** Méditerranée Ouest**Code :** 23_ORB22_S_319**Date de mise à jour :** 26/04/2023**Auteur :** SPC MO

Échelle limnimétrique

GÉOLOCALISATION**Coordonnées WGS84 :** X: 3.20907430 / Y: 43.33981010**Coordonnées RGF93 (Lambert 93) :** X: 716963.3 / Y: 6248985**Coordonnées RGF93 (ETRS89) :** X: 3.2090743 / Y: 43.3398101**Code Hydro:** Y25-0400**Rive de référence:** Gauche**12 mars 2022**Nature de l'inondation : **Débordement de cours d'eau**Altitude calculée de l'eau : **12.496 m**Nature du repère : **Laisse d'inondation****Commentaires :** Trace sur l'échelle**GÉNÉRAL****Code :** 23_ORB22_R_319_1**Date de mise à jour :****Auteur :** SPC MO

26/04/2023

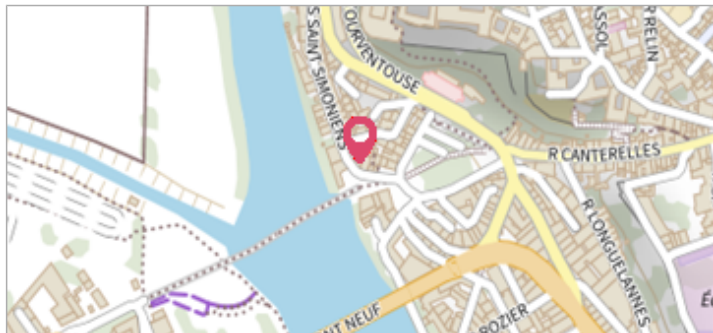


Trace sur l'échelle

MARQUE**Maximum de l'inondation :** Oui**Visibilité :** Non renseigné**État du repère :** Non renseigné**Pérennité :** Non renseigné**Repère calculé :** Non renseigné**PHEC :** Non renseigné**SOURCE DE REPÉRAGE : LAISSES DE CRUES RELEVÉES PAR OTEIS SUR LA VALLÉE DE L'ORB - 13/03/2022****Type de repérage :** Campagne de terrain post-inondation**Organisme :** OTEIS**PIED D'ÉCHELLE - 13/03/2022****Méthode :** Non renseigné**Organisme :** OTEIS**Référence nivelée :** Autre type de référence**Description référence du repère :** Pied d'échelle**Système altimétrique :** NGF IGN 1969 (système normal)**Altitude de la référence (en m) :** 12.196 m**Différence entre le niveau d'eau et la référence (en m) :** 0.300 m**Altitude calculée de l'eau (en m) :** 12.496

Commune : **BEZIERS**Rivière : **L' Orb****36, rue des Saint-Simoniens****Commentaires :** Échelle limnimétrique**3**

Repère(s) sur le site

GÉNÉRAL**Unité de gestion :** Méditerranée Ouest**Code :** 23_ORB22_S_319**Date de mise à jour :** 26/04/2023**Auteur :** SPC MO

Échelle limnimétrique

GÉOLOCALISATION**Coordonnées WGS84 :** X: 3.20907430 / Y: 43.33981010**Coordonnées RGF93 (Lambert 93)** X: 716963.3 / Y: 6248985**Coordonnées RGF93 (ETRS89)** : X: 3.2090743 / Y: 43.3398101**Code Hydro:** Y25-0400**Rive de référence:** Gauche**1953**Nature de l'inondation : **Débordement de cours d'eau**Altitude calculée de l'eau : **15.15 m**

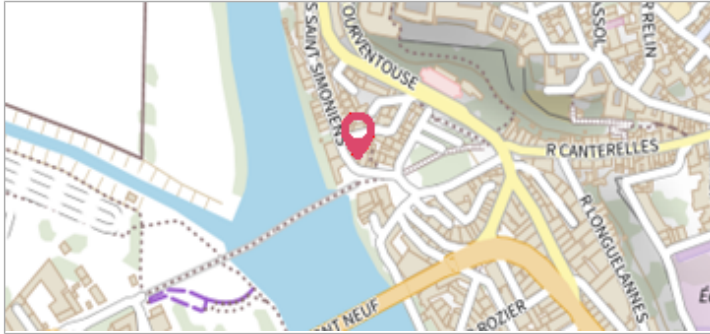
Nature du repère :

GÉNÉRAL**Code :** WEB_R_202511251923**Date de mise à jour :****Auteur :** SPC MO

25/11/2025

MARQUE**NIVELLEMENT INITIAL****Système altimétrique :** NGF IGN 1969 (système normal)**Altitude de la référence (en m) :** 15.150 m**Altitude calculée de l'eau (en m) :** 15.15

fiche_beziers_rue_st_simoniens

Commune : **BEZIERS**Rivière : **L' Orb****36, rue des Saint-Simoniens****Commentaires :** Échelle limnimétrique**3** Repère(s) sur le site**GÉNÉRAL****Unité de gestion :** Méditerranée Ouest**Code :** 23_ORB22_S_319**Date de mise à jour :** 26/04/2023**Auteur :** SPC MO

Échelle limnimétrique

GÉOLOCALISATION**Coordonnées WGS84 :** X: 3.20907430 / Y: 43.33981010**Coordonnées RGF93 (Lambert 93) :** X: 716963.3 / Y: 6248985**Coordonnées RGF93 (ETRS89) :** X: 3.2090743 / Y: 43.3398101**Code Hydro:** Y25-0400**Rive de référence:** Gauche**1969**Nature de l'inondation : **Débordement de cours d'eau**Altitude calculée de l'eau : **12.7 m**

Nature du repère :

GÉNÉRAL**Code :** WEB_R_202511252106**Date de mise à jour :****Auteur :** SPC MO

25/11/2025

MARQUE**NIVELLEMENT INITIAL****Système altimétrique :** NGF IGN 1969 (système normal)**Altitude de la référence (en m) :** 12.700 m**Altitude calculée de l'eau (en m) :** 12.7

fiche_beziers_rue_st_simoniens