

Commune : **PORTIRAGNES**Rivière : **L' Orb****Station de pompage au bord de la RD37**

Commentaires : Portail

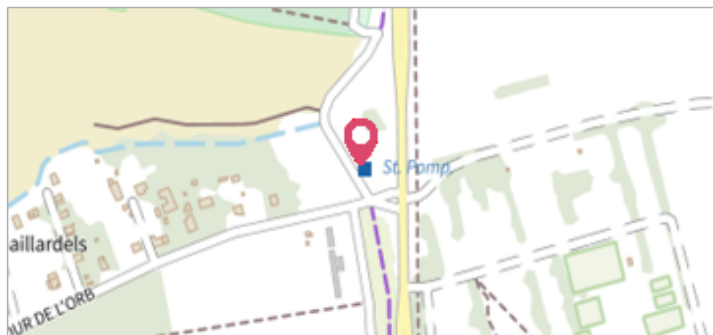
2 Repère(s) sur le site**GÉNÉRAL**

Unité de gestion : Méditerranée Ouest

Code : 23_ORB22_S_16

Date de mise à jour : 26/04/2023

Auteur : SPC MO



Portail

GÉOLOCALISATION

Coordonnées WGS84 : X: 3.36214620 / Y: 43.28639340

Coordonnées RGF93 (Lambert 93) X: 729410 / Y: 6243092

Coordonnées RGF93 (ETRS89) : X: 3.3621462 / Y: 43.2863934

Code Hydro: Y25-0400

Rive de référence: Gauche

**12 mars 2022**Nature de l'inondation : **Débordement de cours d'eau**Altitude calculée de l'eau : **1.809 m**Nature du repère : **Laisse d'inondation**

Commentaires : Trace sur le portail, 54cm sous le repère de crue de 1953

GÉNÉRAL

Code : 23_ORB22_R_16_1

Date de mise à jour :

Auteur : SPC MO

13/06/2025

MARQUE

Maximum de l'inondation : Oui

Visibilité : Non renseigné

État du repère : Non renseigné

Pérennité : Non renseigné

Repère calculé : Non renseigné

PHEC : Non renseigné

SOURCE DE REPÉRAGE : LAISSES DE CRUES RELEVÉES PAR OTEIS SUR LA VALLÉE DE L'ORB - 13/03/2022

Type de repérage : Campagne de terrain post-inondation

Organisme(s) : OTEIS

SEUIL BÉTON - 13/03/2022

Méthode : Nivellement direct

Organisme : OTEIS

Référence nivelée : Autre type de référence


Description référence du repère : Seuil béton

Système altimétrique : NGF IGN 1969 (système normal)

Altitude de la référence (en m) : 1.409 m

Différence entre le niveau d'eau et la référence (en m) : 0.400 m

Altitude calculée de l'eau (en m) : 1.809



Trace sur le portail, 54cm sous le repère de crue de 1953

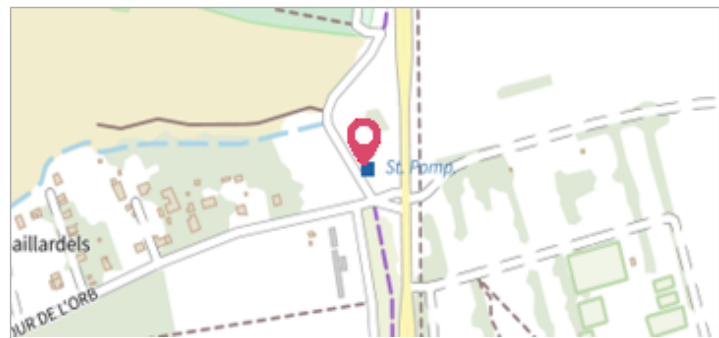
Commune : **PORTIRAGNES** | Rivière : **L' Orb**

Station de pompage au bord de la RD37

Commentaires : Portail 2 Repère(s) sur le site

GÉNÉRAL

Unité de gestion : Méditerranée Ouest
 Code : 23_ORB22_S_16 Date de mise à jour : 26/04/2023
 Auteur : SPC MO



GÉOLOCALISATION

Coordonnées WGS84 : X: 3.36214620 / Y: 43.28639340
 Coordonnées RGF93 (Lambert 93) X: 729410 / Y: 6243092
 Coordonnées RGF93 (ETRS89) : X: 3.3621462 / Y: 43.2863934
 Code Hydro: Y25-0400 Rive de référence: Gauche

Décembre 1953 Altitude calculée de l'eau : **2.36 m**

Nature de l'inondation : **Débordement de cours d'eau** Nature du repère : **Repère normalisé (décret n°2005-233)**

GÉNÉRAL

Code : WEB_R_202506134502 Date de mise à jour : 13/06/2025
 Auteur : SPC MO

MARQUE

Maximum de l'inondation : Oui
 Visibilité : Oui État du repère : Bon
 Pérennité : Longue



NIVELLEMENT

Description référence du repère : sol
 Système altimétrique : NGF IGN 1969 (système normal)
 Altitude de la référence (en m) : 1.560 m
 Différence entre le niveau d'eau et la référence (en m) : 0.800 m
 Altitude calculée de l'eau (en m) : 2.36