

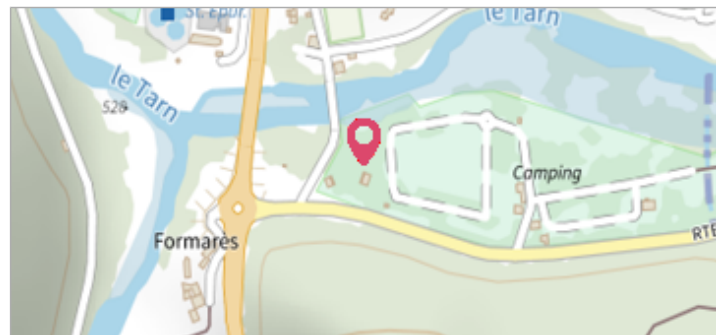
	Commune : <b>FLORAC TROIS RIVIERES</b>	Rivière : <b>Le Tarn</b>
	<b>Camping municipal "le pont du Tarn"</b>	
<b>Commentaires :</b> Sur la façade côté Tarn du snack (au fond du camping)		<b>2</b> Repère(s) sur le site

**GÉNÉRAL**

Unité de gestion : Garonne-Tarn-Lot

Code : 23TA2022\_S\_26 Date de mise à jour : 18/04/2023

Auteur : SPC GTL



**GÉOLOCALISATION**

Coordonnées WGS84 : X: 3.58780729 / Y: 44.33625410

Coordonnées RGF93 (Lambert 93) X: 746867.25 / Y: 6359866.14

Coordonnées RGF93 (ETRS89) : X: 3.5878073 / Y: 44.3362541

Code Hydro: O---0100 Rive de référence: Gauche



	<b>5 Novembre 1994</b>	Altitude calculée de l'eau : <b>538.98 m</b>
	Nature de l'inondation : <b>Débordement de cours d'eau</b>	Nature du repère : <b>Repère normalisé (décret n°2005-233)</b>
<b>Commentaires :</b> Macaron rond en lave émaillée		

**GÉNÉRAL**

Code : 23TA2022\_R\_26\_1 Date de mise à jour : 18/04/2023

Auteur : SPC GTL



**MARQUE**

Maximum de l'inondation : Oui

Visibilité : Oui État du repère : Bon

Pérennité : Longue Repère calculé : Non renseigné

PHEC : Non renseigné

**SOURCE DE REPÉRAGE : RECENSEMENT DES REPÈRES DE CRUES PAR LE SYNDICAT MIXTE DU BASSIN VERSANT TARN AMONT - 17/02/2022**

Type de repérage : Autre

Organisme : Syndicat Mixte du Bassin Versant Tarn Amont

**NIVELLEMENT INITIAL - 17/02/2022**

Méthode : GPS

Organisme : Syndicat Mixte du Bassin Versant Tarn Amont

Référence nivelée : Marque d'inondation

Système altimétrique : NGF IGN 1969 (système normal)

Altitude de la référence (en m) : 538.980 m

Altitude calculée de l'eau (en m) : 538.98


Commune : **FLORAC TROIS RIVIERES**

Rivière : **Le Tarn**

**Camping municipal "le pont du Tarn"**

**Commentaires** : Sur la façade côté Tarn du snack (au fond du camping)

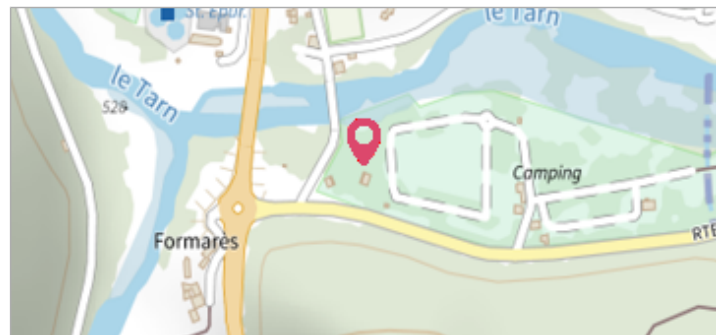
**2** Repère(s) sur le site

**GÉNÉRAL**

**Unité de gestion** : Garonne-Tarn-Lot

**Code** : 23TA2022\_S\_26 **Date de mise à jour** : 18/04/2023

**Auteur** : SPC GTL



**GÉOLOCALISATION**


**Coordonnées WGS84** : X: 3.58780729 / Y: 44.33625410

**Coordonnées RGF93 (Lambert 93)** X: 746867.25 / Y: 6359866.14

**Coordonnées RGF93 (ETRS89)** : X: 3.5878073 / Y: 44.3362541

**Code Hydro**: O---0100 **Rive de référence**: Gauche




**4 Novembre 2011**

Altitude calculée de l'eau : **538.87 m**

Nature de l'inondation : **Débordement de cours d'eau**

Nature du repère : **Repère normalisé (décret n°2005-233)**

**Commentaires** : Macaron rond en lave émaillée

**GÉNÉRAL**

**Code** : 23TA2022\_R\_26\_2 **Date de mise à jour** : 18/04/2023

**Auteur** : SPC GTL



**MARQUE**

**Maximum de l'inondation** : Oui

**Visibilité** : Oui **État du repère** : Bon

**Pérennité** : Longue **Repère calculé** : Non renseigné

**PHEC** : Non renseigné

**SOURCE DE REPÉRAGE : RECENSEMENT DES REPÈRES DE CRUES PAR LE SYNDICAT MIXTE DU BASSIN VERSANT TARN AMONT - 17/02/2022**

**Type de repérage** : Autre

**Organisme** : Syndicat Mixte du Bassin Versant Tarn Amont

**NIVELLEMENT INITIAL - 17/02/2022**

**Méthode** : Nivellement direct

**Organisme** : Syndicat Mixte du Bassin Versant Tarn Amont

**Référence nivelée** : Marque d'inondation

**Système altimétrique** : NGF IGN 1969 (système normal)

**Altitude de la référence (en m)** : 538.870 m

**Altitude calculée de l'eau (en m)** : 538.87