

Commune : **TREVES** | Rivière : **Le Trèzezel**

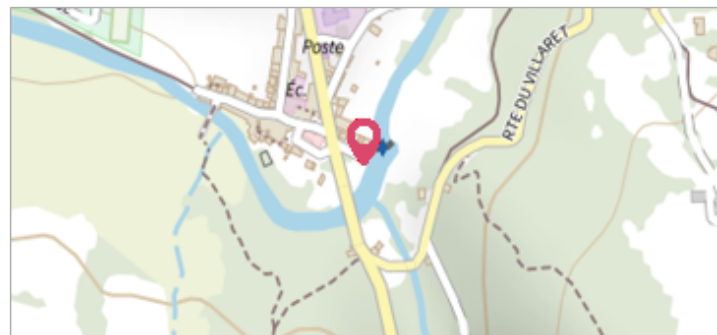
Parking rue du moulin bas - espace de détente

Commentaires : Sur l'aire de pique_nique

3 Repère(s) sur le site

GÉNÉRAL

Unité de gestion : Garonne-Tarn-Lot
 Code : 23TA2022_S_22 Date de mise à jour : 18/04/2023
 Auteur : SPC GTL



GÉOLOCALISATION

Coordonnées WGS84 : X: 3.38951256 / Y: 44.07665330
 Coordonnées RGF93 (Lambert 93) X: 731199.18 / Y: 6330927.03
 Coordonnées RGF93 (ETRS89) : X: 3.3895126 / Y: 44.0766533
 Code Hydro: 033-0430 Rive de référence: Droite

1907 Altitude calculée de l'eau : **561.06 m**

Nature de l'inondation : **Débordement de cours d'eau** Nature du repère : **Repère normalisé (décret n°2005-233)**

Commentaires : Macaron rond en lave émaillée. Le macaron a été placé sur la base d'un témoignage, la fiabilité n'est pas bonne.

GÉNÉRAL

Code : 23TA2022_R_22_1 Date de mise à jour : 18/04/2023
 Auteur : SPC GTL



MARQUE

Texte : Automne
 Maximum de l'inondation : Non
 Visibilité : Oui État du repère : Bon
 Pérennité : Longue Repère calculé : Non renseigné
 PHEC : Non renseigné

SOURCE DE REPÉRAGE : RECENSEMENT DES REPÈRES DE CRUES PAR LE SYNDICAT MIXTE DU BASSIN VERSANT TARN AMONT - 17/02/2022

Type de repérage : Autre
 Organisme(s) : Syndicat Mixte du Bassin Versant Tarn Amont

NIVELLEMENT INITIAL - 17/02/2022

Méthode : Cheminement topographique
 Organisme : Syndicat Mixte du Bassin Versant Tarn Amont
 Référence nivelée : Marque d'inondation
 Système altimétrique : NGF IGN 1969 (système normal)
 Altitude de la référence (en m) : 561.060 m
 Altitude calculée de l'eau (en m) : 561.06

Commune : **TREVES** | Rivière : **Le Trèzezel**

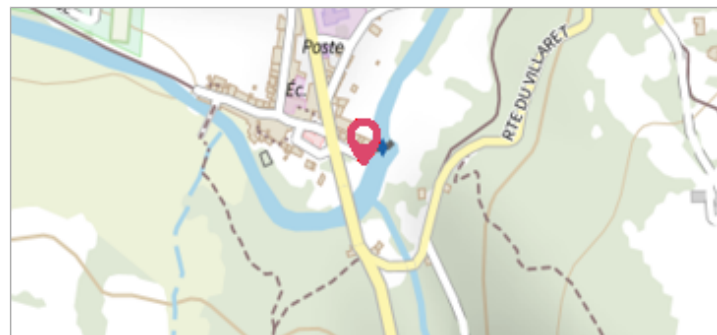
Parking rue du moulin bas - espace de détente

Commentaires : Sur l'aire de pique_nique

3 Repère(s) sur le site

GÉNÉRAL

Unité de gestion : Garonne-Tarn-Lot
 Code : 23TA2022_S_22 Date de mise à jour : 18/04/2023
 Auteur : SPC GTL



GÉOLOCALISATION

Coordonnées WGS84 : X: 3.38951256 / Y: 44.07665330
 Coordonnées RGF93 (Lambert 93) X: 731199.18 / Y: 6330927.03
 Coordonnées RGF93 (ETRS89) : X: 3.3895126 / Y: 44.0766533
 Code Hydro: 033-0430 Rive de référence: Droite

30 octobre 1963 Altitude calculée de l'eau : **560.41 m**

Nature de l'inondation : **Débordement de cours d'eau** Nature du repère : **Repère normalisé (décret n°2005-233)**

Commentaires : Macaron rond en lave émaillée

GÉNÉRAL

Code : 23TA2022_R_22_2 Date de mise à jour : 18/04/2023
 Auteur : SPC GTL



MARQUE

Maximum de l'inondation : Oui
 Visibilité : Oui État du repère : Bon
 Pérennité : Longue Repère calculé : Non renseigné
 PHEC : Non renseigné

SOURCE DE REPÉRAGE : RECENSEMENT DES REPÈRES DE CRUES PAR LE SYNDICAT MIXTE DU BASSIN VERSANT TARN AMONT - 17/02/2022

Type de repérage : Autre
 Organisme(s) : Syndicat Mixte du Bassin Versant Tarn Amont

NIVELLEMENT INITIAL - 17/02/2022

Méthode : Nivellement direct
 Organisme : Syndicat Mixte du Bassin Versant Tarn Amont
 Référence nivelée : Marque d'inondation
 Système altimétrique : NGF IGN 1969 (système normal)
 Altitude de la référence (en m) : 560.410 m
 Altitude calculée de l'eau (en m) : 560.41

Commune : **TREVES** | Rivière : **Le Trèzezel**

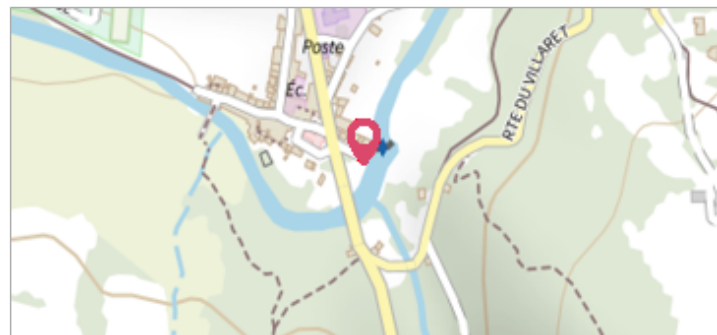
Parking rue du moulin bas - espace de détente

Commentaires : Sur l'aire de pique_nique

3 Repère(s) sur le site

GÉNÉRAL

Unité de gestion : Garonne-Tarn-Lot
 Code : 23TA2022_S_22 Date de mise à jour : 18/04/2023
 Auteur : SPC GTL



GÉOLOCALISATION

Coordonnées WGS84 : X: 3.38951256 / Y: 44.07665330
 Coordonnées RGF93 (Lambert 93) X: 731199.18 / Y: 6330927.03
 Coordonnées RGF93 (ETRS89) : X: 3.3895126 / Y: 44.0766533
 Code Hydro: 033-0430 Rive de référence: Droite

6 novembre 1982 Altitude calculée de l'eau : **558.92 m**

Nature de l'inondation : **Débordement de cours d'eau** Nature du repère : **Repère normalisé (décret n°2005-233)**

Commentaires : Macaron rond en lave émaillée. Le macaron a été placé sur la base d'un témoignage, la fiabilité n'est pas bonne.

GÉNÉRAL

Code : 23TA2022_R_22_3 Date de mise à jour : 18/04/2023
 Auteur : SPC GTL



MARQUE

Maximum de l'inondation : Non
 Visibilité : Oui État du repère : Bon
 Pérennité : Longue Repère calculé : Non renseigné
 PHEC : Non renseigné

SOURCE DE REPÉRAGE : RECENSEMENT DES REPÈRES DE CRUES PAR LE SYNDICAT MIXTE DU BASSIN VERSANT TARN AMONT - 17/02/2022

Type de repérage : Autre
 Organisme(s) : Syndicat Mixte du Bassin Versant Tarn Amont

NIVELLEMENT INITIAL - 17/02/2022

Méthode : Cheminement topographique
 Organisme : Syndicat Mixte du Bassin Versant Tarn Amont
 Référence nivelée : Marque d'inondation
 Système altimétrique : NGF IGN 1969 (système normal)
 Altitude de la référence (en m) : 558.920 m
 Altitude calculée de l'eau (en m) : 558.92