

Commune : **NANT**Rivière : **La Dourbie**

Pont de la Prade

Commentaires : A l'aval du pont, à côté de l'aire de pique-nique

3

Repère(s) sur le site

GÉNÉRAL

Unité de gestion : Garonne-Tarn-Lot

Code : 23TA2022_S_10

Date de mise à jour : 18/04/2023

Auteur : SPC GTL


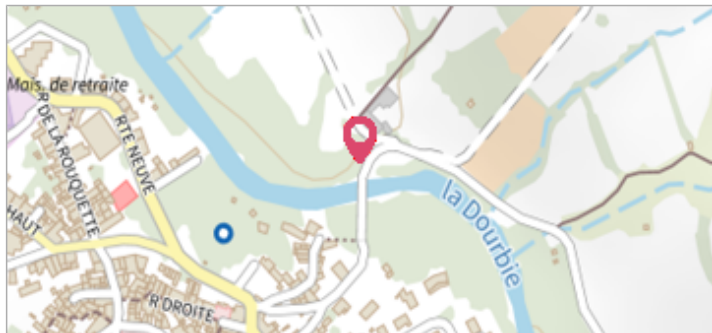


Photo site ©SMBV Tarn Amont

GÉOLOCALISATION

Coordonnées WGS84 : X: 3.30435630 / Y: 44.02309280

Coordonnées RGF93 (Lambert 93) : X: 724401.31 / Y: 6324946.04

Coordonnées RGF93 (ETRS89) : X: 3.3043563 / Y: 44.0230928

Code Hydro: 033-0400

Rive de référence: Droite



31 Octobre 1963

Nature de l'inondation : **Débordement de cours d'eau**

Altitude calculée de l'eau : **479.53 m**

Nature du repère : **Repère normalisé (décret n°2005-233)**

Commentaires : Macaron rond en lave émaillée

GÉNÉRAL

Code : 23TA2022_R_10_1

Date de mise à jour :

Auteur : SPC GTL

18/04/2023




Photo repère © SMBV Tarn Amont

MARQUE

Maximum de l'inondation : Oui

Visibilité : Oui

État du repère : Bon

Pérennité : Longue

Repère calculé : Non renseigné

PHEC : Non renseigné

SOURCE DE REPÉRAGE : RECENSEMENT DES REPÈRES DE CRUES PAR LE SYNDICAT MIXTE DU BASSIN VERSANT TARN AMONT - 17/02/2022

Type de repérage : Autre

Organisme : Syndicat Mixte du Bassin Versant Tarn Amont

NIVELLEMENT INITIAL - 17/02/2022

Méthode : Nivellement direct

Organisme : Syndicat Mixte du Bassin Versant Tarn Amont

Référence nivelée : Marque d'inondation

Système altimétrique : NGF IGN 1969 (système normal)

Altitude de la référence (en m) : 479.530 m

Altitude calculée de l'eau (en m) : 479.53

Commune : **NANT**Rivière : **La Dourbie****Pont de la Prade****Commentaires** : A l'aval du pont, à côté de l'aire de pique-nique**3**

Repère(s) sur le site


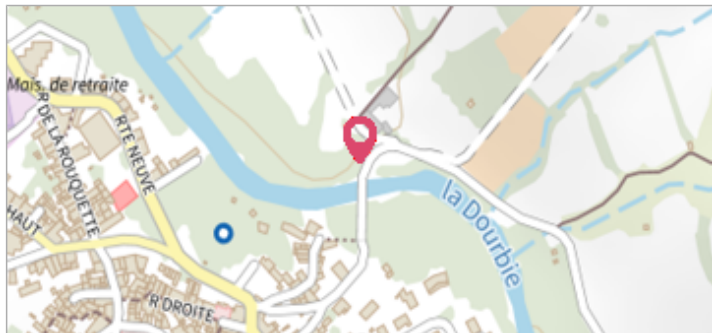
GÉNÉRAL**Unité de gestion** : Garonne-Tarn-Lot**Code** : 23TA2022_S_10**Date de mise à jour** : 18/04/2023**Auteur** : SPC GTL

Photo site © SMBV Tarn Amont

GÉOLOCALISATION**Coordonnées WGS84** : X: 3.30435630 / Y: 44.02309280**Coordonnées RGF93 (Lambert 93)** X: 724401.31 / Y: 6324946.04**Coordonnées RGF93 (ETRS89)** : X: 3.3043563 / Y: 44.0230928**Code Hydro**: 033-0400**Rive de référence**: Droite**8 Novembre 1982**Nature de l'inondation : **Débordement de cours d'eau**Altitude calculée de l'eau : **477.13 m**Nature du repère : **Repère normalisé (décret n°2005-233)****Commentaires** : Macaron rond en lave émaillée**GÉNÉRAL****Code** : 23TA2022_R_10_2**Date de mise à jour** :**Auteur** : SPC GTL

18/04/2023



Photo repère © SMBV Tarn Amont

MARQUE**Maximum de l'inondation** : Oui**Visibilité** : Oui**État du repère** : Bon**Pérennité** : Longue**Repère calculé** : Non renseigné**PHEC** : Non renseigné**SOURCE DE REPÉRAGE : RECENSEMENT DES REPÈRES DE CRUES PAR LE SYNDICAT MIXTE DU BASSIN VERSANT TARN AMONT - 17/02/2022****Type de repérage** : Autre**Organisme** : Syndicat Mixte du Bassin Versant Tarn Amont**NIVELLEMENT INITIAL - 17/02/2022****Méthode** : Nivellement direct**Organisme** : Syndicat Mixte du Bassin Versant Tarn Amont**Référence nivelée** : Marque d'inondation**Système altimétrique** : NGF IGN 1969 (système normal)**Altitude de la référence (en m)** : 477.130 m**Altitude calculée de l'eau (en m)** : 477.13

Commune : **NANT**Rivière : **La Dourbie****Pont de la Prade****Commentaires** : A l'aval du pont, à côté de l'aire de pique-nique**3**

Repère(s) sur le site


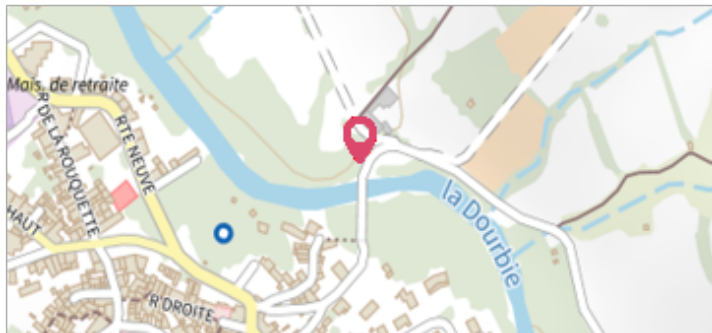
GÉNÉRAL**Unité de gestion** : Garonne-Tarn-Lot**Code** : 23TA2022_S_10**Date de mise à jour** : 18/04/2023**Auteur** : SPC GTL

Photo site ©SMBV Tarn Amont

GÉOLOCALISATION**Coordonnées WGS84** : X: 3.30435630 / Y: 44.02309280**Coordonnées RGF93 (Lambert 93)** X: 724401.31 / Y: 6324946.04**Coordonnées RGF93 (ETRS89)** : X: 3.3043563 / Y: 44.0230928**Code Hydro**: 033-0400**Rive de référence**: Droite**13 Septembre 1875**Nature de l'inondation : **Débordement de cours d'eau**Altitude calculée de l'eau : **477.93 m**Nature du repère : **Repère normalisé (décret n°2005-233)****Commentaires** : Macaron rond en lave émaillée**GÉNÉRAL****Code** : 23TA2022_R_10_3**Date de mise à jour** :**Auteur** : SPC GTL

18/04/2023



Photo repère © SMBV Tarn Amont

MARQUE**Maximum de l'inondation** : Oui**Visibilité** : Oui**État du repère** : Bon**Pérennité** : Longue**Repère calculé** : Non renseigné**PHEC** : Non renseigné**SOURCE DE REPÉRAGE : RECENSEMENT DES REPÈRES DE CRUES PAR LE SYNDICAT MIXTE DU BASSIN VERSANT TARN AMONT - 17/02/2022****Type de repérage** : Autre**Organisme** : Syndicat Mixte du Bassin Versant Tarn Amont**NIVELLEMENT INITIAL - 17/02/2022****Méthode** : Nivellement direct**Organisme** : Syndicat Mixte du Bassin Versant Tarn Amont**Référence nivelée** : Marque d'inondation**Système altimétrique** : NGF IGN 1969 (système normal)**Altitude de la référence (en m)** : 477.930 m**Altitude calculée de l'eau (en m)** : 477.93