
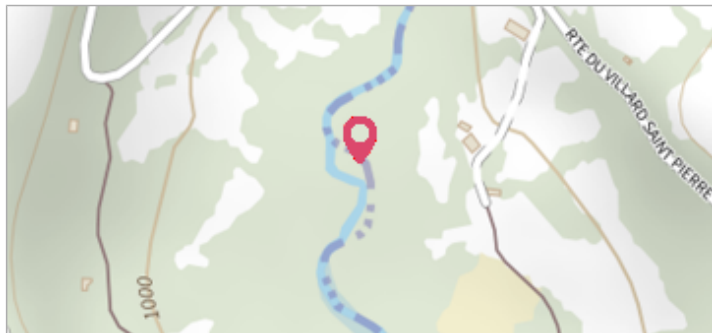


Commune : **VANNES****Rue de la Coutume - Vannes****Commentaires** : Le cours d'eau est "Le MEUCON"**1**

Repère(s) sur le site


**GÉNÉRAL****Unité de gestion** : Vilaine-Côtiers Bretons**Code** : Van\_S2**Date de mise à jour** : 28/11/2024**Auteur** : Golfe du Morbihan - Vannes agglomération

Repère de crue

**GÉOLOCALISATION****Coordonnées WGS84** : X: -2.75811024 / Y: 47.66097110**Coordonnées RGF93 (Lambert 93)** X: 268198.47 / Y: 6744704.8**Coordonnées RGF93 (ETRS89)** : X: -2.7581102 / Y: 47.6609711**5 janvier 2001**Altitude calculée de l'eau : **5.82 m**Nature de l'inondation : **Débordement de cours d'eau**Nature du repère : **Repère normalisé (décret n°2005-233)****Commentaires** : Débordement du Rohan sur la voirie rue de la Coutume**GÉNÉRAL****Code** : VAN\_3**Date de mise à jour** :**Auteur** : Golfe du Morbihan -

18/12/2024

Vannes agglomération

**MARQUE****Texte** : Crue de Janvier 2001 - Le Rohan**Maximum de l'inondation** : Oui**Visibilité** : Oui**État du repère** : Bon**Pérennité** : Longue**SOURCE DE REPÉRAGE : GOLFE DU MORBIHAN VANNES AGGLOMÉRATION - 01/01/2001****Type de repérage** : Campagne de terrain post-inondation**HAUTEUR D'EAU - 05/01/2001****Méthode** : Autre**Référence nivelée** : Marque d'inondation**Description référence du repère** : 0 NGF**Système altimétrique** : NGF IGN 1969 (système normal)**Altitude de la référence (en m)** : 5.820 m**Altitude calculée de l'eau (en m)** : 5.82

Rue de la Coutume - Vannes