


Commune : **VAL-D'AIGOUAL** | Rivière : **Le Clarou**

 **Le Claux #10**


Commentaires : Accès facile **1** Repère(s) sur le site

GÉNÉRAL

Unité de gestion : Méditerranée Ouest
Code : HERAULT20_S_344 **Date de mise à jour :** 10/02/2023
Auteur : SPC MO




Vue du site, photo OTEIS



GÉOLOCALISATION

Coordonnées WGS84 : X: 3.63826080 / Y: 44.09051760
Coordonnées RGF93 (Lambert 93) : X: 751110.62 / Y: 6332597.06
Coordonnées RGF93 (ETRS89) : X: 3.6382608 / Y: 44.0905176
Code Hydro: Y2000500 **Rive de référence:** Gauche

 **19 septembre 2020** Altitude calculée de l'eau : **378.811 m**

Nature de l'inondation : **Débordement de cours d'eau** Nature du repère : **Laisse d'inondation**

Commentaires : Laisse au sol - peinture sol et bâton bombé

GÉNÉRAL

Code : HERAULT20_R_344_1 **Date de mise à jour :** 10/02/2023
Auteur : SPC MO

MARQUE

Maximum de l'inondation : Oui
Visibilité : Non **État du repère :** Disparu
Pérennité : Aucune **Repère calculé :** Non renseigné
PHEC : Non renseigné



Vue du repère, photo OTEIS

SOURCE DE REPÉRAGE : CAMPAGNE DE RELEVÉS DE LAISSES SUITE À LA CRUE DE L'HÉRAULT DU 19 SEPTEMBRE 2020 -

Type de repérage : Campagne de terrain post-inondation
Organisme(s) : OTEIS

NIVELLEMENT INITIAL - 13/10/2020

Méthode : Nivellement direct
Référence nivelée : Marque d'inondation
Système altimétrique : NGF IGN 1969 (système normal)
Altitude de la référence (en m) : 378.811
Altitude calculée de l'eau (en m) : 378.811