
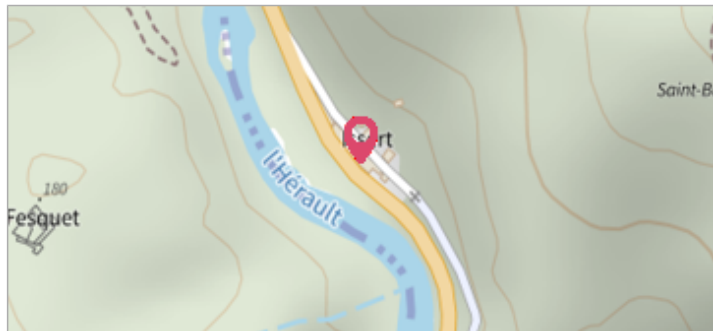


Commune : **LAROQUE**Rivière : **L' Hérault****880 avenue du chemin neuf****Commentaires** : Accès voie publique**1**


Repère(s) sur le site

GÉNÉRAL**Unité de gestion** : Méditerranée Ouest**Code** : HERAULT20_S_3**Date de mise à jour** : 10/02/2023**Auteur** : SPC MO

Vue du site, photo OTEIS

GÉOLOCALISATION**Coordonnées WGS84** : X: 3.72683270 / Y: 43.91880880**Coordonnées RGF93 (Lambert 93)** X: 758378.7 / Y: 6313580.27**Coordonnées RGF93 (ETRS89)** : X: 3.7268327 / Y: 43.9188088**Code Hydro**: Y2--0200**Rive de référence**: Gauche**19 septembre 2020**Altitude calculée de l'eau : **140.444 m**Nature de l'inondation : **Débordement de cours d'eau**Nature du repère : **Laisse d'inondation****Commentaires** : 2ième garage en arrivant vers Laroque / Trace dans le garage déportée extérieur - peinture sol et marqueur montant**GÉNÉRAL****Code** : HERAULT20_R_3_1**Date de mise à jour** :**Auteur** : SPC MO

10/02/2023

MARQUE**Maximum de l'inondation** : Oui**Visibilité** : Non**État du repère** : Disparu**Pérennité** : Aucune**Repère calculé** : Non renseigné**PHEC** : Non renseigné**SOURCE DE REPÉRAGE : CAMPAGNE DE RELEVÉS DE LAISSES SUITE À LA CRUE DE L'HÉRAULT DU 19 SEPTEMBRE 2020 -****Type de repérage** : Campagne de terrain post-inondation**Organisme(s)** : OTEIS**NIVELLEMENT INITIAL - 08/10/2020****Méthode** : Cheminement topographique**Référence nivelée** : Autre type de référence**Description référence du repère** : Sol**Système altimétrique** : NGF IGN 1969 (système normal)**Altitude de la référence (en m)** : 139.604 m**Différence entre le niveau d'eau et la référence (en m)** : 0.840 m**Altitude calculée de l'eau (en m)** : 140.444

Vue du repère, photo OTEIS