


Commune : **SAINT-GIRONS**Rivière : **Le Salat****Façade Nord-Est de l'Office du tourisme de Saint-Girons (Maison du Couserans)**

**Commentaires :** Des macarons reportant les PHE des crues des 23/06/1875 (PHEC), 04/10/1937 et 19/05/1977 ont été placés sur la façade de l'Office du tourisme.

**3**

Repère(s) sur le site

**GÉNÉRAL****Unité de gestion :** Garonne-Tarn-Lot**Code :** WEB\_S\_202302071529**Date de mise à jour :** 08/02/2024**Auteur :** SYCOSERP

Angle Nord-Est de la façade de l'Office du tourisme

**GÉOLOCALISATION****Coordonnées WGS84 :** X: 1.14336597 / Y: 42.98475060**Coordonnées RGF93 (Lambert 93) :** X: 548447.11 / Y: 6211269.89**Coordonnées RGF93 (ETRS89) :** X: 1.143366 / Y: 42.9847506**Code Hydro:** 00--0250**Rive de référence:** Droite**23 Juin 1875**Altitude calculée de l'eau : **390.45 m**Nature de l'inondation : **Débordement de cours d'eau**Nature du repère : **Plaque**

**Commentaires :** Macaron placé sur la façade de l'office du tourisme reportant le niveau d'eau de la crue du 23 juin 1875 du repère gravé sur le Pont Neuf n°GTL\_R\_380 nivelé en 2021 à l'altitude de 390,45 m NGF.

**GÉNÉRAL****Code :** WEB\_R\_202302072241**Date de mise à jour :****Auteur :** SYCOSERP

07/02/2023

**MARQUE****Texte :** 23 juin 1875 - Le Salat**Maximum de l'inondation :** Oui**Visibilité :** Oui**État du repère :** Bon**Pérennité :** Longue

Macaron reportant le niveau de la crue du 23/06/1875 (PHEC)


**NIVELLEMENT D'UNE RÉFÉRENCE AU NIVEAU DU SOL AU PIED DE LA FAÇADE DU BÂTIMENT - 20/08/2021****Méthode :** GPS**Organisme :** Syndicat Rivières Salat-Volp**Référence nivelée :** Autre type de référence**Description référence du repère :** Clou de géomètre sur le trottoir au pied du bâtiment.**Système altimétrique :** NGF IGN 1969 (système normal)**Altitude de la référence (en m) :** 388.610 m**Différence entre le niveau d'eau et la référence (en m) :** 1.840 m**Altitude calculée de l'eau (en m) :** 390.45

Commune : **SAINT-GIRONS**Rivière : **Le Salat****Façade Nord-Est de l'Office du tourisme de Saint-Girons (Maison du Couserans)**

**Commentaires :** Des macarons reportant les PHE des crues des 23/06/1875 (PHEC), 04/10/1937 et 19/05/1977 ont été placés sur la façade de l'Office du tourisme.

**3**

Repère(s) sur le site

**GÉNÉRAL****Unité de gestion :** Garonne-Tarn-Lot**Code :** WEB\_S\_202302071529**Date de mise à jour :** 08/02/2024**Auteur :** SYCOSERP

Angle Nord-Est de la façade de l'Office du tourisme

**GÉOLOCALISATION****Coordonnées WGS84 :** X: 1.14336597 / Y: 42.98475060**Coordonnées RGF93 (Lambert 93) :** X: 548447.11 / Y: 6211269.89**Coordonnées RGF93 (ETRS89) :** X: 1.143366 / Y: 42.9847506**Code Hydro:** 00--0250**Rive de référence:** Droite**4 Octobre 1937**Altitude calculée de l'eau : **389.24 m**Nature de l'inondation : **Débordement de cours d'eau**Nature du repère : **Plaque**

**Commentaires :** Macaron placé sur la façade de l'office du tourisme reportant le niveau d'eau de la crue du 04 octobre 1937 du repère n°GTL\_R\_1887 à l'altitude de 389,24 m NGF.

**GÉNÉRAL****Code :** WEB\_R\_202302073037**Date de mise à jour :****Auteur :** SYCOSERP

07/02/2023

**MARQUE****Texte :** 04 octobre 1937 - Le Salat**Maximum de l'inondation :** Oui**Visibilité :** Oui**État du repère :** Bon**Pérennité :** Longue

Macaron reportant le niveau de la crue du 04/10/1937


**NIVELLEMENT D'UNE RÉFÉRENCE AU NIVEAU DU SOL AU PIED DE LA FAÇADE DU BÂTIMENT - 20/08/2021****Méthode :** GPS**Organisme :** Syndicat Rivières Salat-Volp**Référence nivelée :** Autre type de référence**Description référence du repère :** Clou de géomètre sur le trottoir au pied du bâtiment.**Système altimétrique :** NGF IGN 1969 (système normal)**Altitude de la référence (en m) :** 388.610 m**Différence entre le niveau d'eau et la référence (en m) :** 0.630 m**Altitude calculée de l'eau (en m) :** 389.24

Commune : **SAINT-GIRONS**Rivière : **Le Salat****Façade Nord-Est de l'Office du tourisme de Saint-Girons (Maison du Couserans)**

**Commentaires :** Des macarons reportant les PHE des crues des 23/06/1875 (PHEC), 04/10/1937 et 19/05/1977 ont été placés sur la façade de l'Office du tourisme.

**3**

Repère(s) sur le site

**GÉNÉRAL****Unité de gestion :** Garonne-Tarn-Lot**Code :** WEB\_S\_202302071529**Date de mise à jour :** 08/02/2024**Auteur :** SYCOSERP**GÉOLOCALISATION****Coordonnées WGS84 :** X: 1.14336597 / Y: 42.98475060**Coordonnées RGF93 (Lambert 93) :** X: 548447.11 / Y: 6211269.89**Coordonnées RGF93 (ETRS89) :** X: 1.143366 / Y: 42.9847506**Code Hydro:** 00--0250**Rive de référence:** Droite

Angle Nord-Est de la façade de l'Office du tourisme

**19 Mai 1977**Altitude calculée de l'eau : **389.2 m**Nature de l'inondation : **Débordement de cours d'eau**Nature du repère : **Plaque**

**Commentaires :** Macaron placé sur la façade de l'office du tourisme reportant le niveau d'eau de la crue du 19 mai 1977 du repère n°WEB\_R\_202302075125 à l'altitude de 389,20 m NGF.

**GÉNÉRAL****Code :** WEB\_R\_202302073539**Date de mise à jour :****Auteur :** SYCOSERP

07/02/2023

**MARQUE****Texte :** 19 mai 1977 - Le Salat**Maximum de l'inondation :** Oui**Visibilité :** Oui**État du repère :** Bon**Pérennité :** Longue

Macaron reportant le niveau de la crue du 19/05/1977

**NIVELLEMENT D'UNE RÉFÉRENCE AU NIVEAU DU SOL AU PIED DE LA FAÇADE DU BÂTIMENT - 20/08/2021****Méthode :** GPS**Organisme :** Syndicat Rivières Salat-Volp**Référence nivelée :** Autre type de référence**Description référence du repère :** Clou de géomètre sur le trottoir au pied du bâtiment.**Système altimétrique :** NGF IGN 1969 (système normal)**Altitude de la référence (en m) :** 388.610 m**Différence entre le niveau d'eau et la référence (en m) :** 0.590 m**Altitude calculée de l'eau (en m) :** 389.2