

Commune : **HENNEBONT**Rivière : **Le Blavet****maison au 6 rue du Blavet à Hennebont****4**

Repère(s) sur le site

**GÉNÉRAL**

Unité de gestion : Vilaine-Côtières Bretons

Code : 56083\_RH2\_HENN

Date de mise à jour : 14/02/2023

Auteur : SPC VCB



maison au 6 rue du Blavet à Hennebont

**GÉOLOCALISATION**

Coordonnées WGS84 : X: -3.25074041 / Y: 47.82460250

Coordonnées RGF93 (Lambert 93) X: 232767.88 / Y: 6765637.11

Coordonnées RGF93 (ETRS89) : X: -3.2507404 / Y: 47.8246025

Code Hydro: J5--0210

Rive de référence: Gauche

**28 Décembre 1999**Altitude calculée de l'eau : **non déterminé**Nature de l'inondation : **Débordement de cours d'eau**Nature du repère : **Témoignage oral****Commentaires** : Pas d'eau dans la maison, seulement le jardin inondé**GÉNÉRAL**

Code : 56083\_RH2\_HENN\_1999

Date de mise à jour :

Auteur : SPC VCB

26/01/2023

**MARQUE**

Maximum de l'inondation : Oui

Visibilité : Non

État du repère : Bon


Pérennité : Longue

Repère calculé : Non

PHEC : Non

**SOURCE DE REPÉRAGE : SYNDICAT MIXTE DU SAGE BLAVET - 19/03/2019****Type de repérage** : Campagne de terrain post-inondation**INTÉRIEUR MAISON AU 6 RUE DU BLAVET À HENNEBONT**

intérieur maison au 6 rue du Blavet à Hennebont



Commune : **HENNEBONT**

Rivière : **Le Blavet**

**maison au 6 rue du Blavet à Hennebont**

**4** Repère(s) sur le site

**GÉNÉRAL**

Unité de gestion : Vilaine-Côtièrs Bretons  
Code : 56083\_RH2\_HENN Date de mise à jour : 14/02/2023  
Auteur : SPC VCB



**GÉOLOCALISATION**

Coordonnées WGS84 : X: -3.25074041 / Y: 47.82460250  
Coordonnées RGF93 (Lambert 93) X: 232767.88 / Y: 6765637.11  
Coordonnées RGF93 (ETRS89) : X: -3.2507404 / Y: 47.8246025  
Code Hydro: J5--0210 Rive de référence: Gauche



maison au 6 rue du Blavet à Hennebont



**5 Janvier 2001**

Altitude calculée de l'eau : **non déterminé**

Nature de l'inondation : **Débordement de cours d'eau**

Nature du repère : **Témoignage oral**

**Commentaires :** La propriétaire indique 40cm d'eau dans la maison

**GÉNÉRAL**

Code : 56083\_RH2\_HENN\_2001 Date de mise à jour : 26/01/2023  
Auteur : SPC VCB



intérieur de la maison au 6 rue du Blavet à Hennebont


**MARQUE**

Maximum de l'inondation : Oui  
Visibilité : Non État du repère : Bon  
Pérennité : Longue Repère calculé : Non  
PHEC : Oui

**SOURCE DE REPÉRAGE : SYNDICAT MIXTE DU SAGE BLAVET - 19/03/2019**

Type de repérage : Campagne de terrain post-inondation

**INTÉRIEUR MAISON AU 6 RUE DU BLAVET À HENNEBONT**

	Commune : <b>HENNEBONT</b>	Rivière : <b>Le Blavet</b>
	<b>maison au 6 rue du Blavet à Hennebont</b>	

**4** Repère(s) sur le site

**GÉNÉRAL**

Unité de gestion : Vilaine-Côtière Bretons

Code : 56083\_RH2\_HENN      Date de mise à jour : 14/02/2023

Auteur : SPC VCB



**GÉOLOCALISATION**


Coordonnées WGS84 : X: -3.25074041 / Y: 47.82460250

Coordonnées RGF93 (Lambert 93) X: 232767.88 / Y: 6765637.11

Coordonnées RGF93 (ETRS89) : X: -3.2507404 / Y: 47.8246025

Code Hydro: J5--0210      Rive de référence: Gauche



	<b>26 Janvier 1995</b>	Altitude calculée de l'eau : <b>non déterminé</b>
	Nature de l'inondation : <b>Débordement de cours d'eau</b>	Nature du repère : <b>Témoignage oral</b>

**Commentaires :** La propriétaire indique 20cm d'eau dans la maison

**GÉNÉRAL**

Code : 56083\_RH2\_HENN\_1995      Date de mise à jour : 26/01/2023

Auteur : SPC VCB



**MARQUE**

Maximum de l'inondation : Oui

Visibilité : Non      État du repère : Bon

Pérennité : Longue      Repère calculé : Non


PHEC : Non

**SOURCE DE REPÉRAGE : SYNDICAT MIXTE DU SAGE BLAVET - 19/03/2019**

Type de repérage : Campagne de terrain post-inondation

**INTÉRIEUR MAISON AU 6 RUE DU BLAVET À HENNEBONT**





Commune : **HENNEBONT**

Rivière : **Le Blavet**

**maison au 6 rue du Blavet à Hennebont**

**4** Repère(s) sur le site

**GÉNÉRAL**

Unité de gestion : Vilaine-Côtièrs Bretons  
Code : 56083\_RH2\_HENN      Date de mise à jour : 14/02/2023  
Auteur : SPC VCB



**GÉOLOCALISATION**

Coordonnées WGS84 : X: -3.25074041 / Y: 47.82460250  
Coordonnées RGF93 (Lambert 93) X: 232767.88 / Y: 6765637.11  
Coordonnées RGF93 (ETRS89) : X: -3.2507404 / Y: 47.8246025  
Code Hydro: J5--0210      Rive de référence: Gauche



maison au 6 rue du Blavet à Hennebont



**13 Décembre 2000**

Altitude calculée de l'eau : **non déterminé**

Nature de l'inondation : **Débordement de cours d'eau**

Nature du repère : **Témoignage oral**

**Commentaires :** La propriétaire indique 2cm dans la maison en décembre 2000.

**GÉNÉRAL**

Code : 56083\_RH2\_HENN\_2000      Date de mise à jour : 26/01/2023  
Auteur : SPC VCB



Intérieur maison au 6 rue du Blavet à Hennebont

**MARQUE**

Maximum de l'inondation : Oui  
Visibilité : Non      État du repère : Bon  
Pérennité : Longue      Repère calculé : Non  
PHEC : Non

**SOURCE DE REPÉRAGE : SYNDICAT MIXTE DU SAGE BLAVET - 19/03/2019**

Type de repérage : Campagne de terrain post-inondation

**INTÉRIEUR DE LA MAISON AU 6 RUE DU BLAVET À HENNEBONT**