


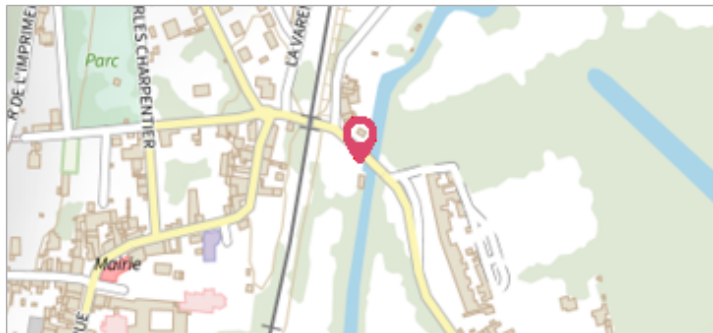
Commune : **BASSUSSARRY** | Rivière : **La Nive**

 **Golf**

1 Repère(s) sur le site

GÉNÉRAL


Unité de gestion : Gironde-Adour-Dordogne
Code : GAD_NIV14_S_av16 **Date de mise à jour :** 25/01/2023
Auteur : SPC GAD



GÉOLOCALISATION

Coordonnées WGS84 : X: -1.47769400 / Y: 43.44388840
Coordonnées RGF93 (Lambert 93) X: 337550.98 / Y: 6270810.95
Coordonnées RGF93 (ETRS89) : X: -1.477694 / Y: 43.4438884
Code Hydro: Q9--0250 **Rive de référence:** Non renseigné



 **4 juillet 2014** Altitude calculée de l'eau : **3.413 m**

Nature de l'inondation : **Débordement de cours d'eau** Nature du repère : **Laisse d'inondation**

Commentaires : fiabilité : bonne

GÉNÉRAL

Code : GAD_NIV14_R_av16_1 **Date de mise à jour :** 13/01/2023
Auteur : SPC GAD

MARQUE

Maximum de l'inondation : Oui
Visibilité : Non **État du repère :** Disparu
Pérennité : Aucune **Repère calculé :** Non renseigné
PHEC : Non renseigné

SOURCE DE REPÉRAGE : RELEVÉ DE LAISSES DE LA CRUE DE JUILLET 2014 SUR LA NIVE - 11/07/2014

Type de repérage : Campagne de terrain post-inondation
Organisme(s) : ARTELIA

RELEVÉ POST-CRUE - 11/07/2014

Méthode : Non renseigné
Organisme : ARTELIA
Référence nivelée : Autre type de référence
Système altimétrique : NGF IGN 1969 (système normal)
Altitude de la référence (en m) : 1.513 m
Différence entre le niveau d'eau et la référence (en m) : 1.900 m
Altitude calculée de l'eau (en m) : 3.413 m