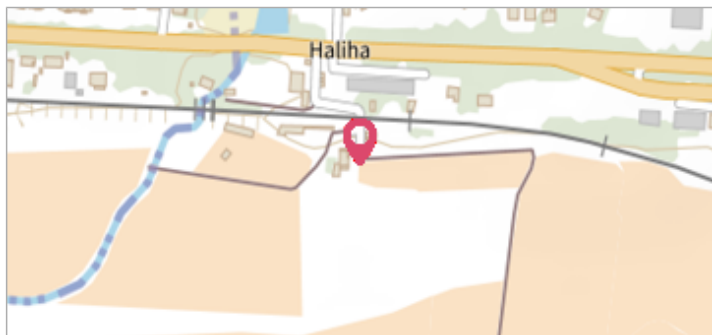


Commune : **CAUNEILLE**Rivière : **Le Gave de Pau****Impasse Halila****3**

Repère(s) sur le site

GÉNÉRAL**Unité de gestion :** Gironde-Adour-Dordogne**Code :** GAD_JUIN18_S_gr28**Date de mise à jour :** 13/01/2023**Auteur :** SPC GAD**GÉOLOCALISATION****Coordonnées WGS84 :** X: -1.08169540 / Y: 43.54387310**Coordonnées RGF93 (Lambert 93) :** X: 370149.53 / Y: 6280171.87**Coordonnées RGF93 (ETRS89) :** X: -1.0816954 / Y: 43.5438731**Code Hydro:** Q---0100**Rive de référence:** Non renseigné**1952**Nature de l'inondation : **Débordement de cours d'eau**Nature du repère : **Laisse d'inondation****GÉNÉRAL****Code :** 23_DDTM40_R_87_1**Date de mise à jour :****Auteur :** SPC GAD

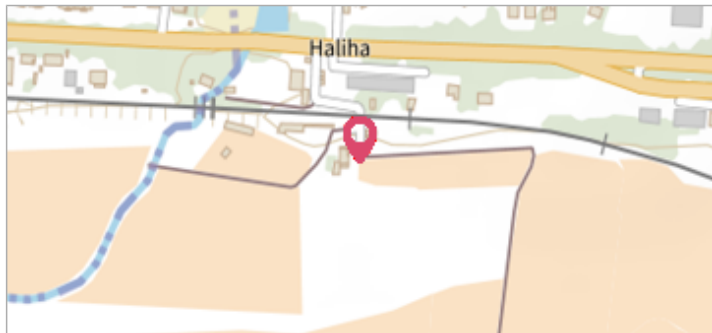
04/07/2023

MARQUE**Maximum de l'inondation :** Oui**Visibilité :** Non renseigné**État du repère :** Non renseigné**Pérennité :** Non renseigné**Repère calculé :** Non renseigné**PHEC :** Non renseigné**SOURCE DE REPÉRAGE : RECENSEMENT DE REPÈRES DE CRUES DE LA DDTM 40 - 07/04/2023****Type de repérage :** Source bibliographique**Organisme :** DDTM 40

Photo issue du recensement

Commune : **CAUNEILLE**Rivière : **Le Gave de Pau****Impasse Halila****3**

Repère(s) sur le site

GÉNÉRAL**Unité de gestion :** Gironde-Adour-Dordogne**Code :** GAD_JUIN18_S_gr28**Date de mise à jour :** 13/01/2023**Auteur :** SPC GAD**GÉOLOCALISATION****Coordonnées WGS84 :** X: -1.08169540 / Y: 43.54387310**Coordonnées RGF93 (Lambert 93) :** X: 370149.53 / Y: 6280171.87**Coordonnées RGF93 (ETRS89) :** X: -1.0816954 / Y: 43.5438731**Code Hydro:** Q---0100**Rive de référence:** Non renseigné**1992**Nature de l'inondation : **Débordement de cours d'eau**Nature du repère : **Laisse d'inondation****GÉNÉRAL****Code :** 23_DDTM40_R_88_2**Date de mise à jour :****Auteur :** SPC GAD

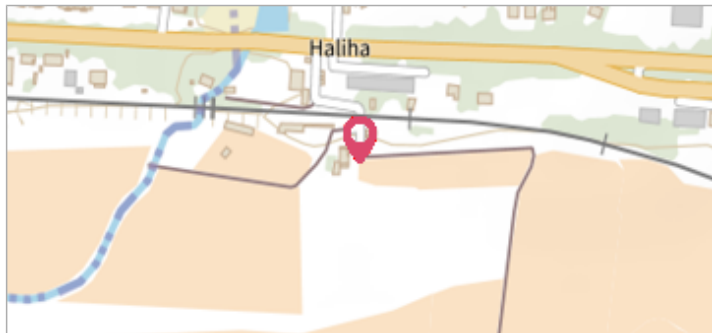
04/07/2023

MARQUE**Maximum de l'inondation :** Oui**Visibilité :** Non renseigné**État du repère :** Non renseigné**Pérennité :** Non renseigné**Repère calculé :** Non renseigné**PHEC :** Non renseigné**SOURCE DE REPÉRAGE : RECENSEMENT DE REPÈRES DE CRUES DE LA DDTM 40 - 07/04/2023****Type de repérage :** Source bibliographique**Organisme :** DDTM 40

Photo issue du recensement

Commune : **CAUNEILLE**Rivière : **Le Gave de Pau****Impasse Halila****3**

Repère(s) sur le site

GÉNÉRAL**Unité de gestion :** Gironde-Adour-Dordogne**Code :** GAD_JUIN18_S_gr28**Date de mise à jour :** 13/01/2023**Auteur :** SPC GAD**GÉOLOCALISATION****Coordonnées WGS84 :** X: -1.08169540 / Y: 43.54387310**Coordonnées RGF93 (Lambert 93) :** X: 370149.53 / Y: 6280171.87**Coordonnées RGF93 (ETRS89) :** X: -1.0816954 / Y: 43.5438731**Code Hydro:** Q---0100**Rive de référence:** Non renseigné**Juin 2018**Altitude calculée de l'eau : **7.166 m**Nature de l'inondation : **Débordement de cours d'eau**Nature du repère : **Laisse d'inondation****Commentaires :** PT 28 RD AVAL GAVE PAU TR CHEMIN - fiabilité : bonne - précision GNSS : bonne**GÉNÉRAL****Code :** GAD_JUIN18_R_gr28_1**Date de mise à jour :****Auteur :** SPC GAD

13/01/2023

MARQUE**Maximum de l'inondation :** Oui**Visibilité :** Non**État du repère :** Disparu**Pérennité :** Aucune**Repère calculé :** Non renseigné**PHEC :** Non renseigné**SOURCE DE REPÉRAGE : RELEVÉ DE LAISSES DE LA CRUE DE JUIN 2018 - 27/06/2018****Type de repérage :** Campagne de terrain post-inondation**Organisme :** SPC Gironde - Adour - Dordogne**RELEVÉ POST-CRUE - 14/06/2018****Méthode :** GPS**Organisme :** SPC Gironde - Adour - Dordogne**Référence nivelée :** Marque d'inondation**Système altimétrique :** NGF IGN 1969 (système normal)**Altitude de la référence (en m) :** 7.166 m**Altitude calculée de l'eau (en m) :** 7.166

Vue de la laisse - auteur : SPC GAD