	Commune : <b>POMMARD</b>	Rivière : <b>La Vandène</b>
	<b>17 grande Rue, façade sur la rue</b>	
	<b>Commentaires</b> : sur l'avant-Dheune et non pas la Vandène (cf. hydrographie) recensement DREAL BFC / étude ruissellement 2012	<b>3</b> Repère(s) sur le site


<b>GÉNÉRAL</b>	
<b>Unité de gestion</b> : Saône-Doubs	
<b>Code</b> : WEB_S_202301032112	<b>Date de mise à jour</b> : 24/01/2023
<b>Auteur</b> : EPTB Saône et Doubs	



<b>GÉOLOCALISATION</b>	
<b>Coordonnées WGS84</b> : X: 4.79404299 / Y: 47.01030980	
<b>Coordonnées RGF93 (Lambert 93)</b> X: 836285.3 / Y: 6658224.25	
<b>Coordonnées RGF93 (ETRS89)</b> : X: 4.794043 / Y: 47.0103098	
<b>Code Hydro</b> : Q0000630	<b>Rive de référence</b> :



au pied de la façade sur la rue, à gauche de la descente de gouttière


	<b>21 Juin 1889</b> Nature de l'inondation : <b>Débordement de cours d'eau</b>	Nature du repère : <b>Marque gravée</b>
---	---	---

<b>GÉNÉRAL</b>	
<b>Code</b> : WEB_R_202301033000	<b>Date de mise à jour</b> : 24/01/2023
<b>Auteur</b> : EPTB Saône et Doubs	



marque a 62cm du sol

<b>MARQUE</b>	
<b>Texte</b> : crue d'eau du 21 juin 1889	
<b>Maximum de l'inondation</b> : Oui	
<b>Visibilité</b> : Oui	<b>État du repère</b> : Bon
<b>Pérennité</b> : Longue	


	Commune : <b>POMMARD</b>	Rivière : <b>La Vandène</b>
<b>17 grande Rue, façade sur la rue</b>		
<b>Commentaires</b> : sur l'avant-Dheune et non pas la Vandène (cf. hydrographie) recensement DREAL BFC / étude ruissellement 2012		<b>3</b> Repère(s) sur le site

<b>GÉNÉRAL</b>	
<b>Unité de gestion</b> : Saône-Doubs	<b>Date de mise à jour</b> : 24/01/2023
<b>Code</b> : WEB_S_202301032112	<b>Auteur</b> : EPTB Saône et Doubs



au pied de la façade sur la rue, à gauche de la descente de gouttière

<b>GÉOLOCALISATION</b>	
<b>Coordonnées WGS84</b> : X: 4.79404299 / Y: 47.01030980	<b>Coordonnées RGF93 (Lambert 93)</b> X: 836285.3 / Y: 6658224.25
<b>Coordonnées RGF93 (ETRS89)</b> : X: 4.794043 / Y: 47.0103098	<b>Code Hydro</b> : Q0000630
<b>Rive de référence</b> :	


	<b>23 Juin 1889</b>	Nature de l'inondation : <b>Débordement de cours d'eau</b>	Nature du repère : <b>Marque gravée</b>
---	---------------------	--	---

<b>GÉNÉRAL</b>	
<b>Code</b> : WEB_R_202301033243	<b>Date de mise à jour</b> :
<b>Auteur</b> : EPTB Saône et Doubs	24/01/2023

<b>MARQUE</b>	
<b>Texte</b> : crue d'eau du 23 juin 1889	
<b>Visibilité</b> : Oui	<b>État du repère</b> : Bon
<b>Pérennité</b> : Longue	



marque à 55cm du sol


	Commune : <b>POMMARD</b>	Rivière : <b>La Vandène</b>
<b>17 grande Rue, façade sur la rue</b>		
<b>Commentaires :</b> sur l'avant-Dheune et non pas la Vandène (cf. hydrographie) recensement DREAL BFC / étude ruissellement 2012		<b>3</b> Repère(s) sur le site

<b>GÉNÉRAL</b>	
<b>Unité de gestion :</b> Saône-Doubs	
<b>Code :</b> WEB_S_202301032112	<b>Date de mise à jour :</b> 24/01/2023
<b>Auteur :</b> EPTB Saône et Doubs	



au pied de la façade sur la rue, à gauche de la descente de gouttière

<b>GÉOLOCALISATION</b>	
<b>Coordonnées WGS84 :</b> X: 4.79404299 / Y: 47.01030980	
<b>Coordonnées RGF93 (Lambert 93) :</b> X: 836285.3 / Y: 6658224.25	
<b>Coordonnées RGF93 (ETRS89) :</b> X: 4.794043 / Y: 47.0103098	
<b>Code Hydro:</b> Q0000630	<b>Rive de référence:</b>

	<b>7 Juin 1889</b>	Nature de l'inondation : <b>Débordement de cours d'eau</b>	Nature du repère : <b>Marque gravée</b>
---	--------------------	--	---

<b>GÉNÉRAL</b>	
<b>Code :</b> WEB_R_202301033413	
<b>Auteur :</b> EPTB Saône et Doubs	<b>Date de mise à jour :</b> 24/01/2023

<b>MARQUE</b>	
<b>Texte :</b> crue d'eau du 7 juin 1889	
<b>Maximum de l'inondation :</b> Oui	
<b>Visibilité :</b> Oui	<b>État du repère :</b> Bon
<b>Pérennité :</b> Longue	



marque à 40cm du sol