


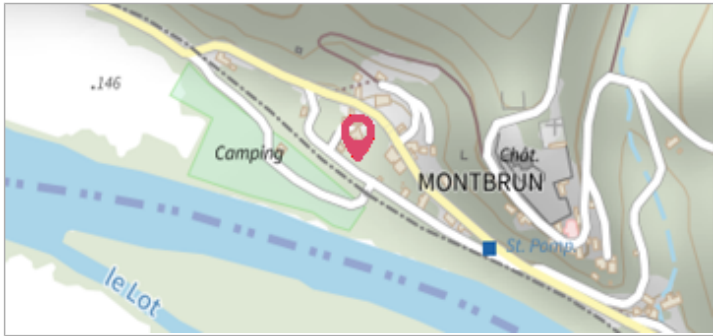
Commune : **MONTBRUN** | Rivière : **Le Lot**

 **Portail blanc en bois**

1 Repère(s) sur le site


GÉNÉRAL

Unité de gestion : Lot
 Code : WEB_S_202211173241 Date de mise à jour : 17/11/2022
 Auteur : Éric Valette



GÉOLOCALISATION

Coordonnées WGS84 : X: 1.89822583 / Y: 44.50564550
 Coordonnées RGF93 (Lambert 93) X: 612417.56 / Y: 6379120.14
 Coordonnées RGF93 (ETRS89) : X: 1.8982258 / Y: 44.5056455
 Code Hydro: Q0000630 Rive de référence: Droite

 **2 février 2021** Altitude calculée de l'eau : **non déterminé**

Nature de l'inondation : **Débordement de cours d'eau** Nature du repère : **Laisse d'inondation**

GÉNÉRAL

Code : WEB_R_202211173710 Date de mise à jour : 17/11/2022
 Auteur : Éric Valette

MARQUE

Maximum de l'inondation : Oui
 État du repère : Disparu



INITIAL - 02/02/2021

Commentaires sur le nivellement : La laisse de crue se trouvait 29 cm au-dessus de la pierre d'angle