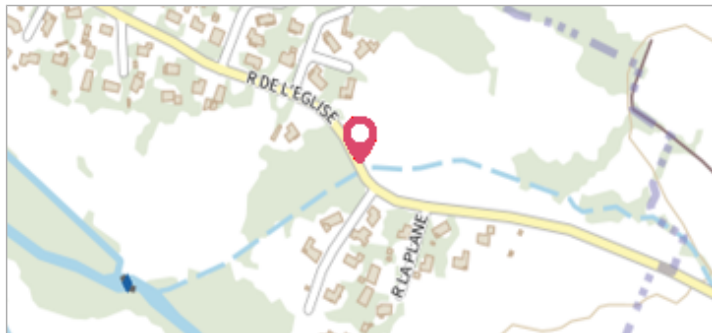


Commune : **POMMERIT-LE-VICOMTE**Rivière : **Le Trieux****Repère de nivellement IGN sur le mur extérieur****3** Repère(s) sur le site**GÉNÉRAL**

Unité de gestion : Vilaine-Côtiers Bretons

Code : WEB_S_202211171701 Date de mise à jour : 14/02/2023

Auteur : SPC VCB



Maison près du Trieux au moulin neuf en 2004

GÉOLOCALISATION

Coordonnées WGS84 : X: -3.13897913 / Y: 48.61727910

Coordonnées RGF93 (Lambert 93) X: 247947.15 / Y: 6852813.19

Coordonnées RGF93 (ETRS89) : X: -3.1389791 / Y: 48.6172791

Code Hydro: J1--0170 Rive de référence: Droite

11 février 1974Nature de l'inondation : **Débordement de cours d'eau**Altitude calculée de l'eau : **49.36 m**Nature du repère : **Témoignage oral****Commentaires** : L'informateur indique approximativement le même niveau pour les crues de 1974, 1995 et 1999**GÉNÉRAL**

Code : SPC_22248_AZI_1_1974

Date de mise à jour :

Auteur : SPC VCB

17/11/2022

MARQUE

Maximum de l'inondation : Oui

Visibilité : Non

État du repère : Bon

Pérennité : Longue

Repère calculé : Non

PHEC : Oui

SOURCE DE REPÉRAGE : CAMPAGNE AZI CÔTES D'ARMOR PAR BCEOM EN 2003 - 09/07/2003**REPÈRE DE NIVELLEMENT IGN SUR LE MUR EXTÉRIEUR - 08/11/2022**

Méthode : Non renseigné

Organisme : DDTM 22

Référence nivelée : Marque d'inondation

Description référence du repère : Repère de nivellement IGN sur le mur extérieur

Système altimétrique : NGF IGN 1969 (système normal)

Altitude de la référence (en m) : 49.360 m

Altitude calculée de l'eau (en m) : 49.36



Repère lors du nivellement en 2022



Commune : **POMMERIT-LE-VICOMTE**

Rivière : **Le Trieux**

Repère de nivellement IGN sur le mur extérieur

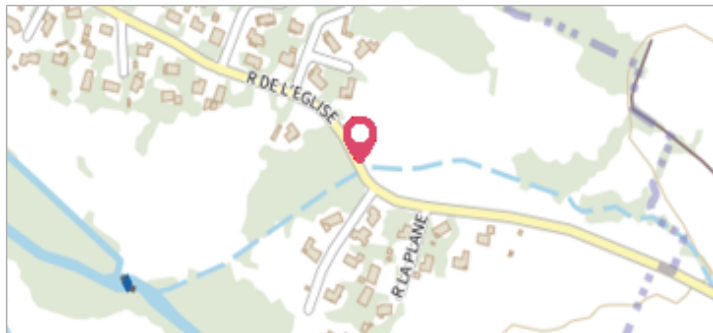
3 Repère(s) sur le site

GÉNÉRAL

Unité de gestion : Vilaine-Côtiers Bretons

Code : WEB_S_202211171701 Date de mise à jour : 14/02/2023

Auteur : SPC VCB



Maison près du Trieux au moulin neuf en 2004

GÉOLOCALISATION

Coordonnées WGS84 : X: -3.13897913 / Y: 48.61727910

Coordonnées RGF93 (Lambert 93) X: 247947.15 / Y: 6852813.19

Coordonnées RGF93 (ETRS89) : X: -3.1389791 / Y: 48.6172791

Code Hydro: J1--0170 Rive de référence: Droite

28 décembre 1999



Nature de l'inondation : **Débordement de cours d'eau**

Altitude calculée de l'eau : **49.36 m**

Nature du repère : **Témoignage oral**

Commentaires : L'informateur indique approximativement le même niveau pour les crues de 1974, 1995 et 1999

GÉNÉRAL

Code : SPC_22248_AZI_1_1999

Date de mise à jour :

Auteur : SPC VCB

17/11/2022

MARQUE

Maximum de l'inondation : Oui

Visibilité : Non

État du repère : Bon

Pérennité : Longue

Repère calculé : Non

PHEC : Oui

SOURCE DE REPÉRAGE : CAMPAGNE AZI CÔTES D'ARMOR PAR BCEOM EN 2003 - 09/07/2003

REPÈRE DE NIVELLEMENT IGN SUR LE MUR EXTÉRIEUR - 08/11/2022

Méthode : Non renseigné

Organisme : DDTM 22

Référence nivelée : Marque d'inondation

Description référence du repère : Repère de nivellement IGN sur le mur extérieur

Système altimétrique : NGF IGN 1969 (système normal)

Altitude de la référence (en m) : 49.360 m

Altitude calculée de l'eau (en m) : 49.36



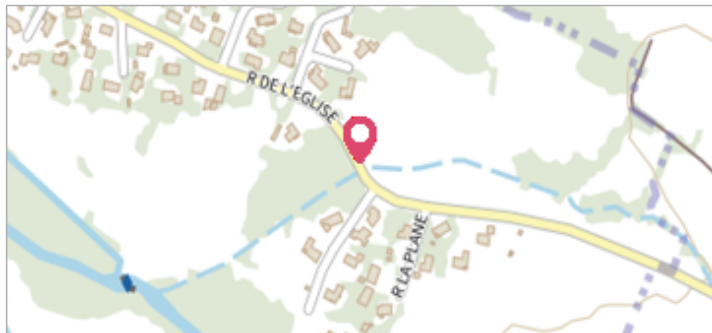
Repère lors du nivellement en 2022

Commune : **POMMERIT-LE-VICOMTE**Rivière : **Le Trieux****Repère de nivellement IGN sur le mur extérieur****3** Repère(s) sur le site**GÉNÉRAL**

Unité de gestion : Vilaine-Côtiers Bretons

Code : WEB_S_202211171701 Date de mise à jour : 14/02/2023

Auteur : SPC VCB



Maison près du Trieux au moulin neuf en 2004

GÉOLOCALISATION

Coordonnées WGS84 : X: -3.13897913 / Y: 48.61727910

Coordonnées RGF93 (Lambert 93) X: 247947.15 / Y: 6852813.19

Coordonnées RGF93 (ETRS89) : X: -3.1389791 / Y: 48.6172791

Code Hydro: J1--0170 Rive de référence: Droite

26 janvier 1995Nature de l'inondation : **Débordement de cours d'eau**Altitude calculée de l'eau : **49.36 m**Nature du repère : **Témoignage oral****Commentaires** : L'informateur indique approximativement le même niveau pour les crues de 1974, 1995 et 1999**GÉNÉRAL**

Code : SPC_22248_AZI_1_1995

Date de mise à jour :

Auteur : SPC VCB

17/11/2022

MARQUE

Maximum de l'inondation : Oui

Visibilité : Non

État du repère : Bon

Pérennité : Longue

Repère calculé : Non

PHEC : Oui

SOURCE DE REPÉRAGE : CAMPAGNE AZI CÔTES D'ARMOR PAR BCEOM EN 2003 - 09/07/2003**REPÈRE DE NIVELLEMENT IGN SUR LE MUR EXTÉRIEUR - 08/11/2022**

Méthode : Non renseigné

Organisme : DDTM 22

Référence nivelée : Marque d'inondation

Description référence du repère : Repère de nivellement IGN sur le mur extérieur

Système altimétrique : NGF IGN 1969 (système normal)

Altitude de la référence (en m) : 49.360 m

Altitude calculée de l'eau (en m) : 49.36



Repère lors du nivellement de 2022