

Commune : **PLOUISY**

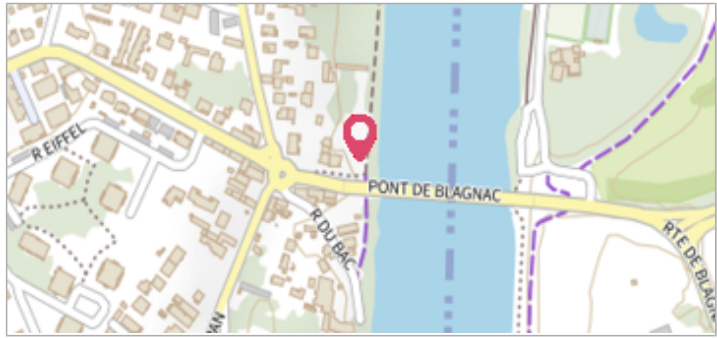
Rivière : **Le Trieux**

Moulin du pont à Plouisy

3 Repère(s) sur le site

GÉNÉRAL

Unité de gestion : Vilaine-Côtiers Bretons
 Code : SPC_22223_AZI_1 Date de mise à jour : 14/02/2023
 Auteur : SPC VCB



Moulin du pont à Plouisy en 2004

GÉOLOCALISATION

Coordonnées WGS84 : X: -3.14900670 / Y: 48.58955080
 Coordonnées RGF93 (Lambert 93) X: 246970.44 / Y: 6849797.4
 Coordonnées RGF93 (ETRS89) : X: -3.1490067 / Y: 48.5895508
 Code Hydro: J1--0170 Rive de référence: Gauche

11 février 1974

Nature de l'inondation : **Débordement de cours d'eau**

Altitude calculée de l'eau : **58.6 m**

Nature du repère : **Témoignage oral**

Commentaires : L'informateur indique approximativement le même niveau pour les crues de 1974, 1995 et 1999

GÉNÉRAL

Code : SPC_22223_AZI_1_1974 Date de mise à jour : 17/11/2022
 Auteur : SPC VCB



Marches donnant dans la cour et repérage nivellement

MARQUE

Maximum de l'inondation : Oui
 Visibilité : Non État du repère : Moyen
 Pérennité : Moyenne Repère calculé : Non
 PHEC : Oui

SOURCE DE REPÉRAGE : CAMPAGNE AZI CÔTES D'ARMOR PAR BCEOM EN 2003 - 09/07/2003

3ÈME MARCHE DONNANT SUR LA COUR - 08/11/2022

Méthode : Non renseigné
 Organisme : DDTM 22
 Référence nivelée : Autre type de référence
 Description référence du repère : Dessus de la 3ème marche
 Système altimétrique : NGF IGN 1969 (système normal)
 Altitude de la référence (en m) : 58.600 m
 Différence entre le niveau d'eau et la référence (en m) : 0.000 m
 Altitude calculée de l'eau (en m) : 58.6

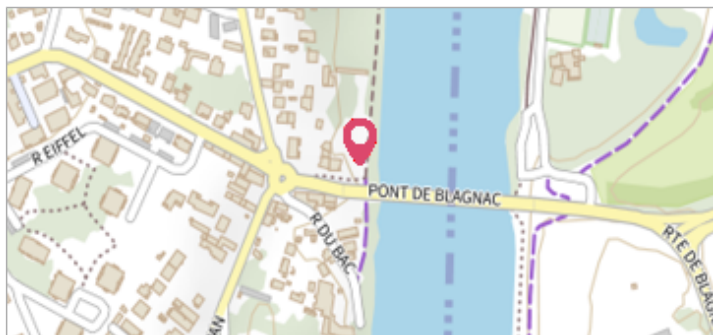
Commune : **PLOUISY**Rivière : **Le Trieux****Moulin du pont à Plouisy****3** Repère(s) sur le site**GÉNÉRAL**

Unité de gestion : Vilaine-Côtiers Bretons

Code : SPC_22223_AZI_1

Date de mise à jour : 14/02/2023

Auteur : SPC VCB



Moulin du pont à Plouisy en 2004

GÉOLOCALISATION

Coordonnées WGS84 : X: -3.14900670 / Y: 48.58955080

Coordonnées RGF93 (Lambert 93) X: 246970.44 / Y: 6849797.4

Coordonnées RGF93 (ETRS89) : X: -3.1490067 / Y: 48.5895508

Code Hydro: J1--0170

Rive de référence: Gauche

**26 janvier 1995**Altitude calculée de l'eau : **58.6 m**Nature de l'inondation : **Débordement de cours d'eau**Nature du repère : **Témoignage oral****Commentaires** : L'informateur indique approximativement le même niveau pour les crues de 1974, 1995 et 1999**GÉNÉRAL**

Code : SPC_22223_AZI_1_1995

Date de mise à jour :

Auteur : SPC VCB

17/11/2022

MARQUE**Maximum de l'inondation** : Oui**Visibilité** : Non**État du repère** : Moyen**Pérennité** : Moyenne**Repère calculé** : Non**PHEC** : Oui**SOURCE DE REPÉRAGE** : CAMPAGNE AZI CÔTES D'ARMOR PAR BCEOM EN 2003 - 09/07/2003**3ÈME MARCHE DONNANT SUR LA COUR - 08/11/2022****Méthode** : Non renseigné**Organisme** : DDTM 22**Référence nivelée** : Autre type de référence**Description référence du repère** : Dessus de la 3ème marche**Système altimétrique** : NGF IGN 1969 (système normal)**Altitude de la référence (en m)** : 58.600 m**Différence entre le niveau d'eau et la référence (en m)** : 0.000 m**Altitude calculée de l'eau (en m)** : 58.6

Marches donnant dans la cour et repérage nivellement

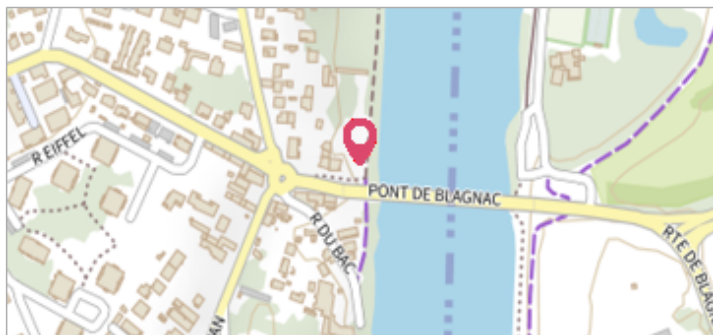
Commune : **PLOUISY**Rivière : **Le Trieux****Moulin du pont à Plouisy****3** Repère(s) sur le site**GÉNÉRAL**

Unité de gestion : Vilaine-Côtiers Bretons

Code : SPC_22223_AZI_1

Date de mise à jour : 14/02/2023

Auteur : SPC VCB



Moulin du pont à Plouisy en 2004

GÉOLOCALISATION

Coordonnées WGS84 : X: -3.14900670 / Y: 48.58955080

Coordonnées RGF93 (Lambert 93) X: 246970.44 / Y: 6849797.4

Coordonnées RGF93 (ETRS89) : X: -3.1490067 / Y: 48.5895508

Code Hydro: J1--0170

Rive de référence: Gauche

**28 décembre 1999**Altitude calculée de l'eau : **58.6 m**Nature de l'inondation : **Débordement de cours d'eau**Nature du repère : **Témoignage oral****Commentaires** : L'informateur indique approximativement le même niveau pour les crues de 1974, 1995 et 1999**GÉNÉRAL**

Code : SPC_22223_AZI_1_1999

Date de mise à jour :

Auteur : SPC VCB

17/11/2022

MARQUE**Maximum de l'inondation** : Oui**Visibilité** : Non**État du repère** : Moyen**Pérennité** : Moyenne**Repère calculé** : Non**PHEC** : Oui**SOURCE DE REPÉRAGE** : CAMPAGNE AZI CÔTES D'ARMOR PAR BCEOM EN 2003 - 09/07/2003**3ÈME MARCHE DONNANT SUR LA COUR - 08/11/2022****Méthode** : Non renseigné**Organisme** : DDTM 22**Référence nivelée** : Autre type de référence**Description référence du repère** : Dessus de la 3ème marche**Système altimétrique** : NGF IGN 1969 (système normal)**Altitude de la référence (en m)** : 58.600 m**Différence entre le niveau d'eau et la référence (en m)** : 0.000 m**Altitude calculée de l'eau (en m)** : 58.6

Marches donnant dans la cour et repérage nivellement